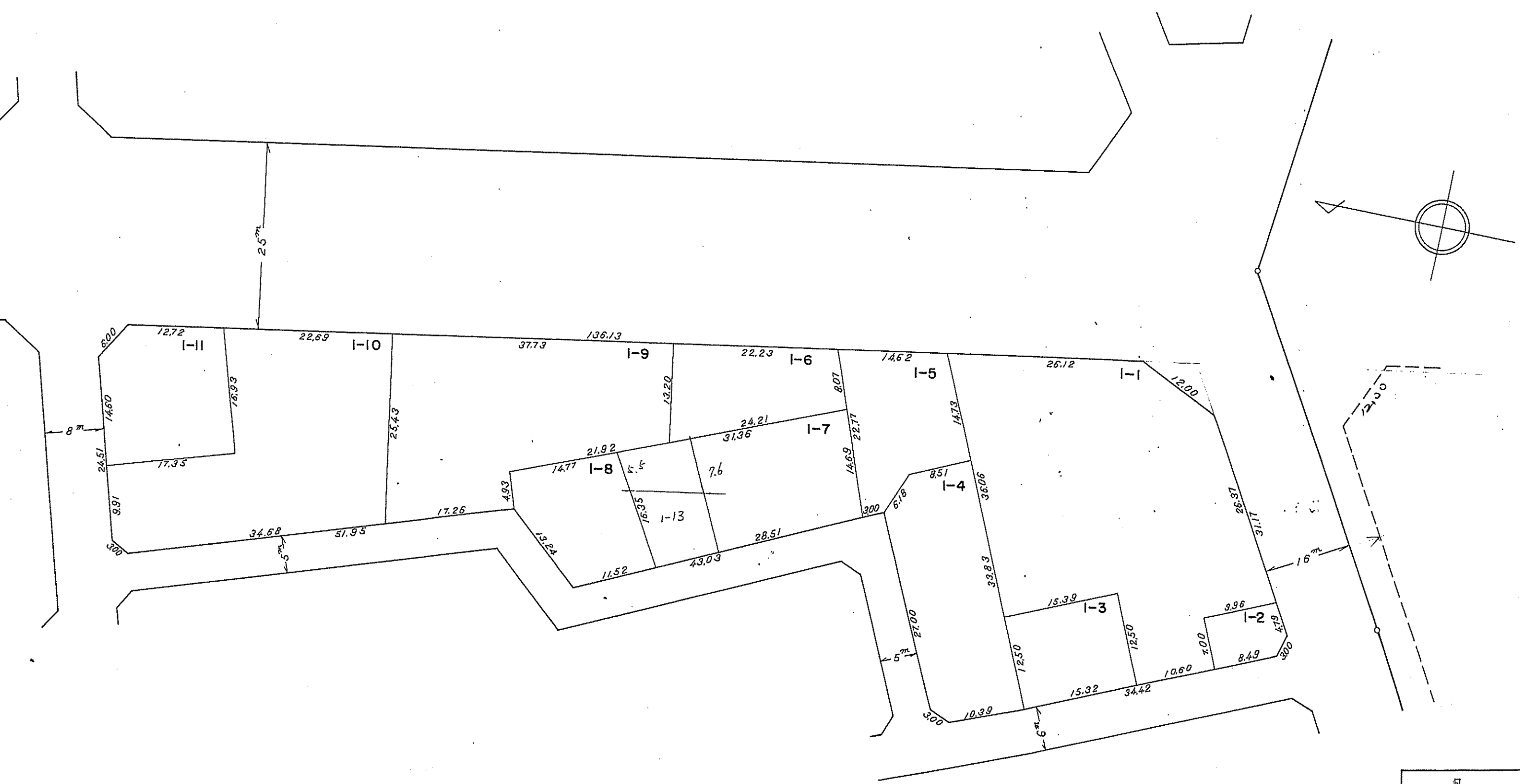


町名	福生町武蔵野
街区番号	30-1



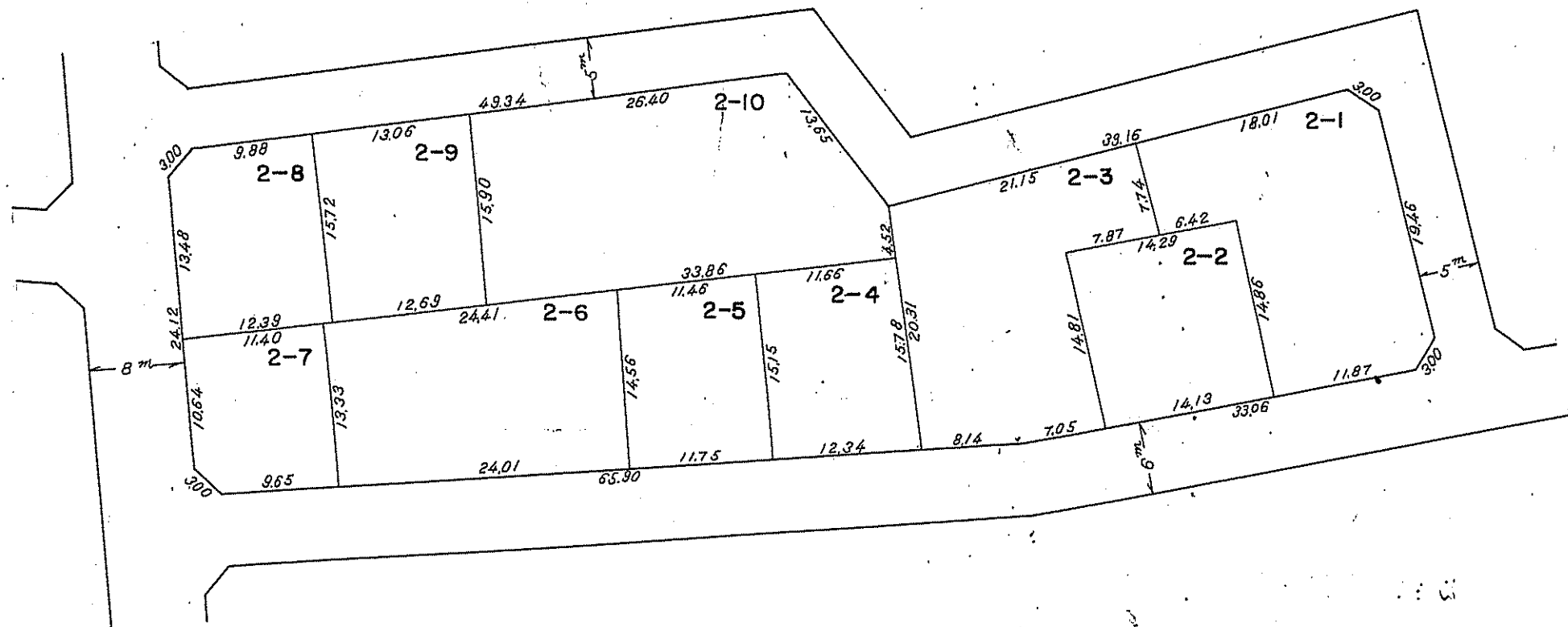
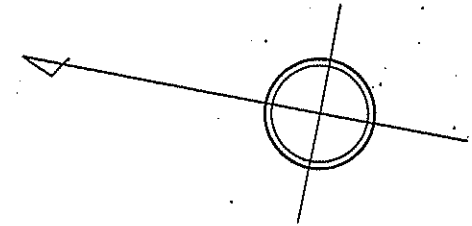
凡例	
	地区
	地
	筆

福生都市計画福生武蔵野台土地区画整理事業

換 地 図

S=1:500

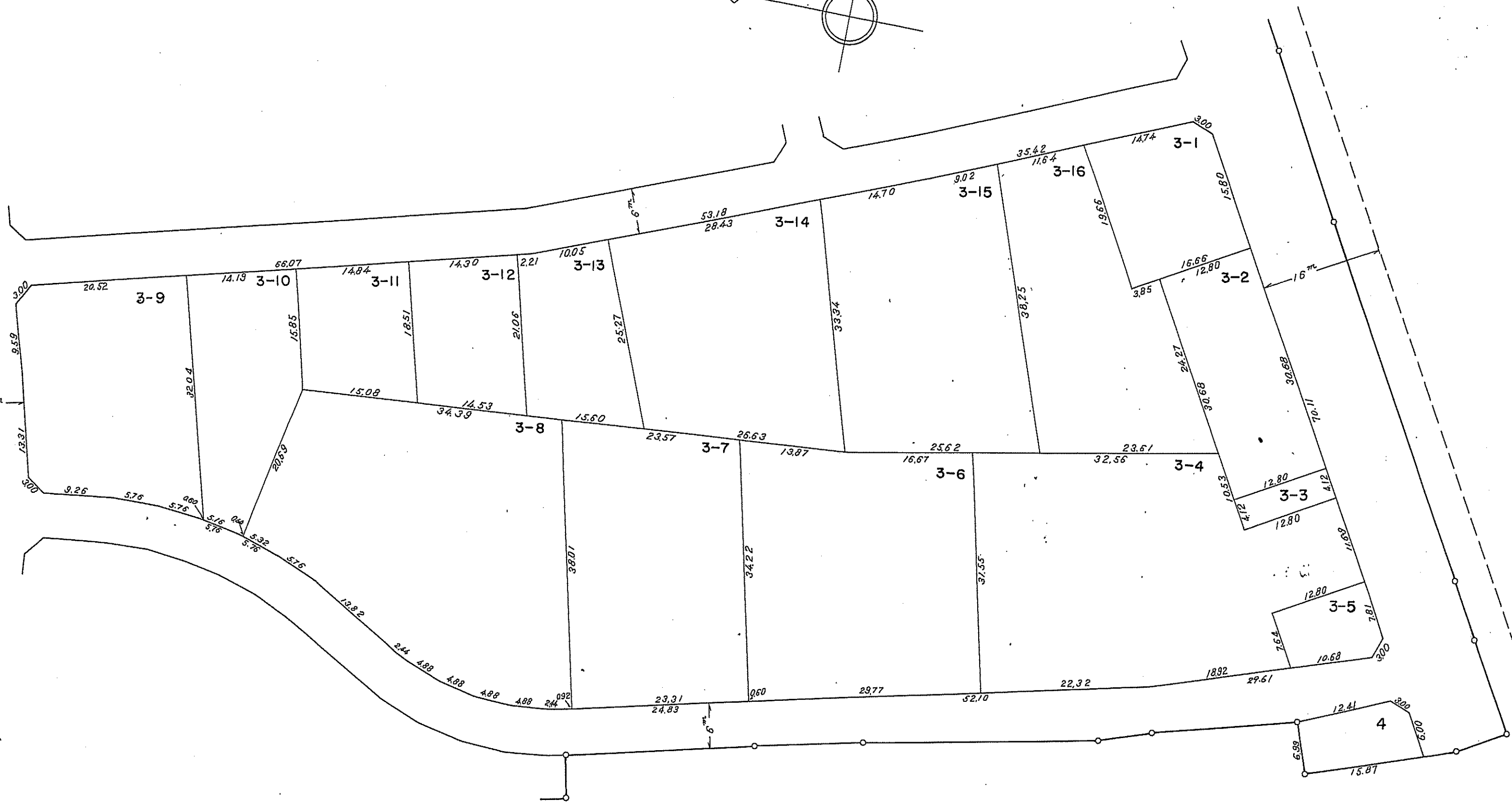
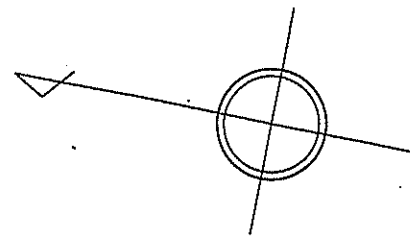
町 名	福生町武蔵野台2丁目
街区番号	30-2



凡 例	
	地 区 界
12-2	地 番
	筆 境

宅地辺長の単位は米、

町 名	福生町武蔵野台 2 丁
街区番号	28 . 29



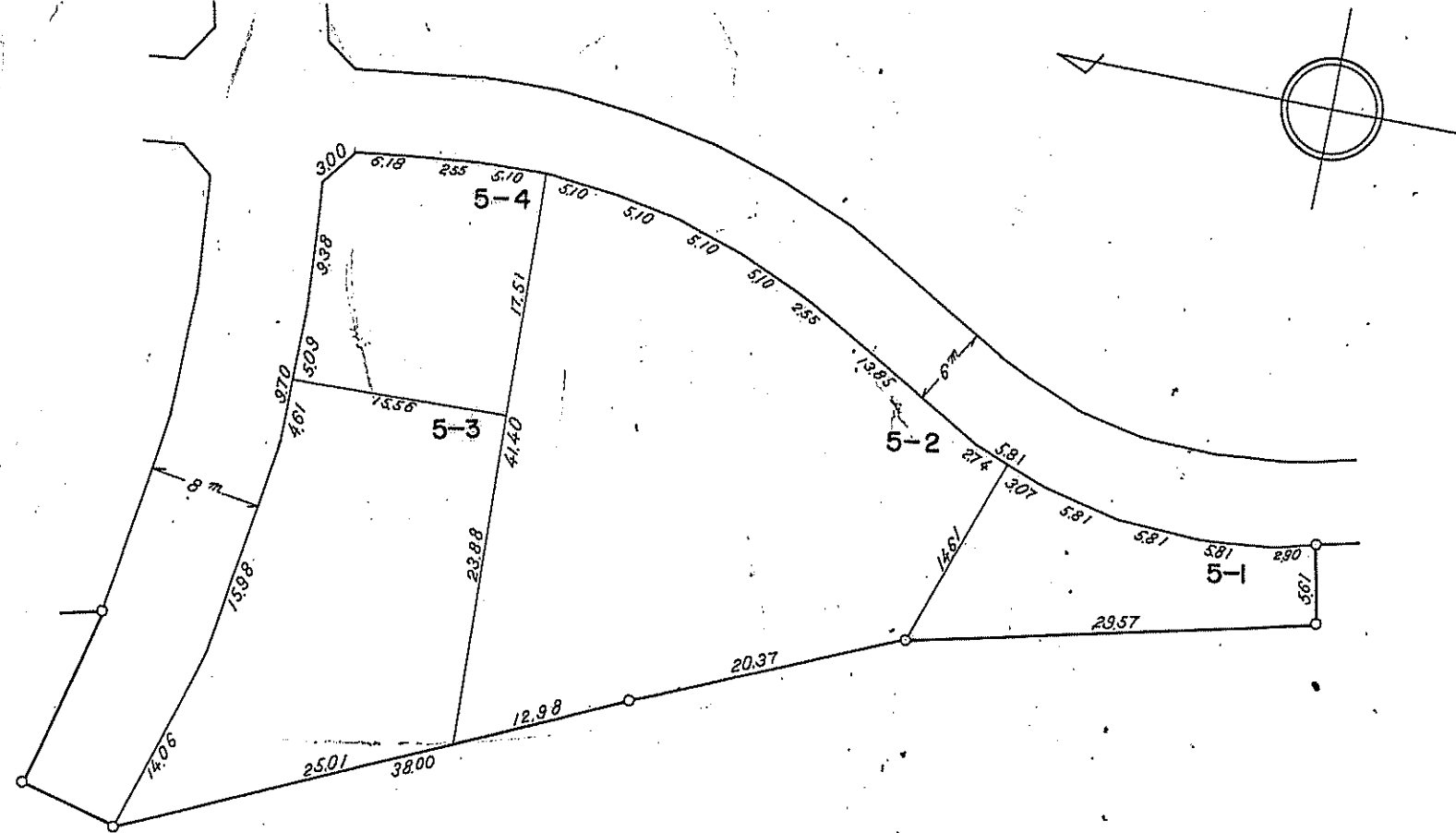
凡 例	
	地 区 界
12-2	地 番
	筆 境

福生都市計画福生武蔵野台土地区画整理事業

換 地 図

S=1:500

町 名	福生町武蔵野台2丁目
街区番号	27



凡 例	
	地 区 界
12-2	地
	筆 境

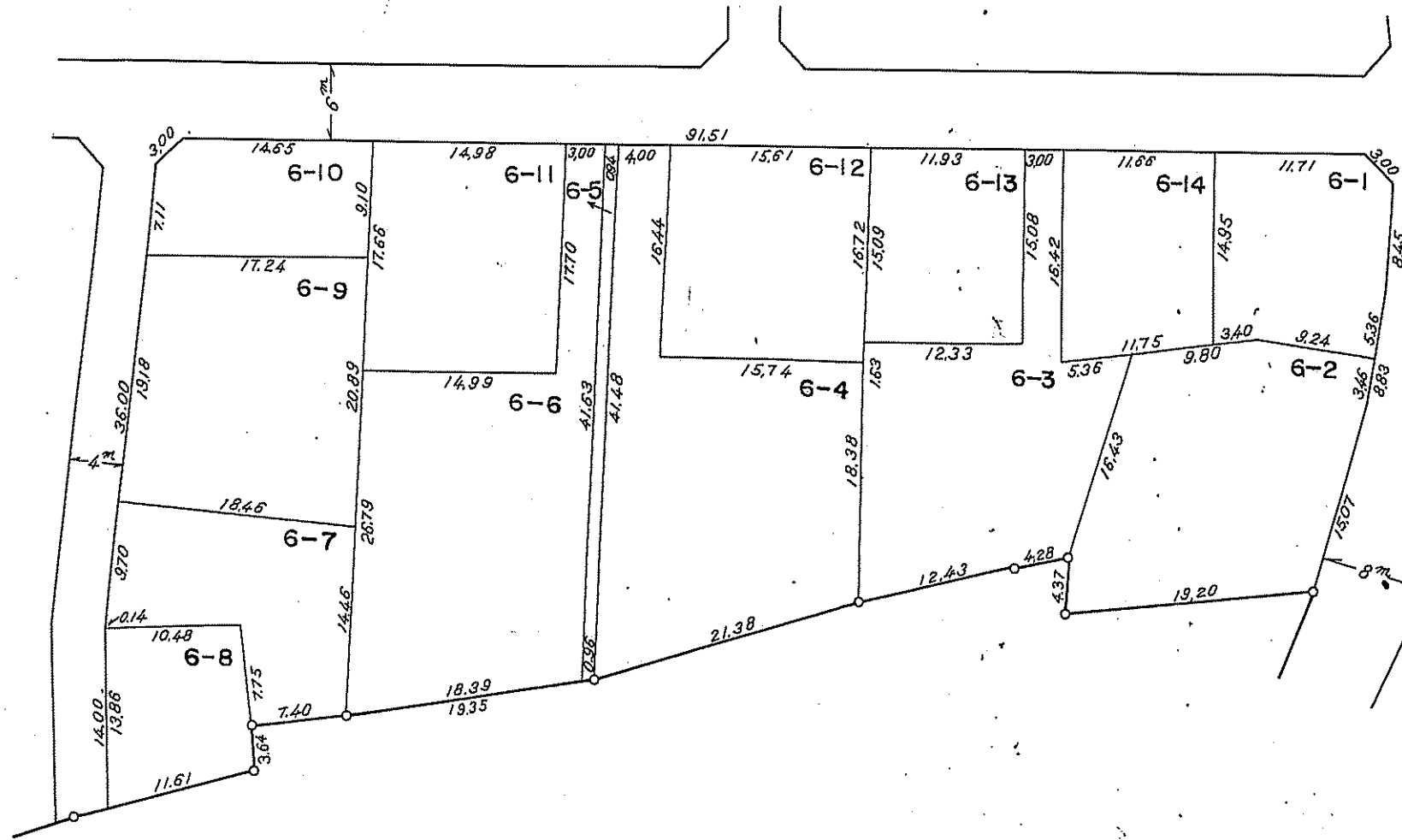
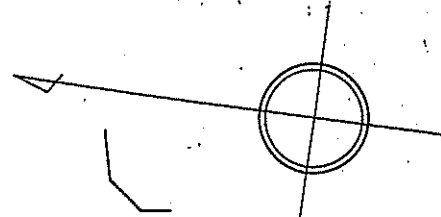
宅地辺長の単位は米

福生都市計画福生武蔵野台土地区画整理事業

換地図

S=1:500

町名	福生町武蔵野 2丁目
街区番号	26-1



凡例	
	地区界
12-2	地番
	筆境

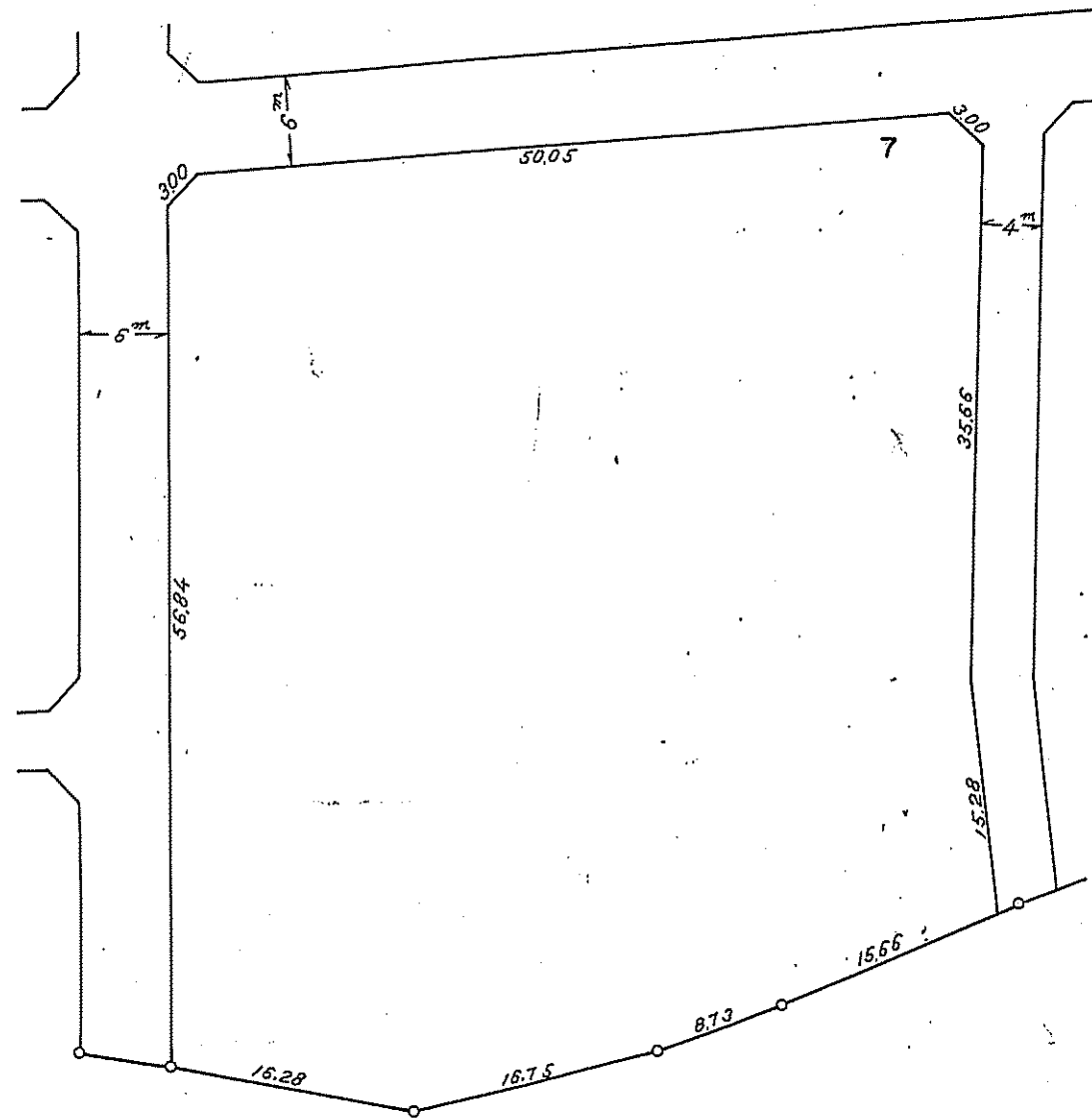
宅地辺長の単位は米

福生都市計画福生武蔵野台土地区画整理事業

換地図

S=1:500

町名	福生町武蔵野台2丁目
街区番号	26-2



凡例	
	地区界
12-2	地番
	筆境

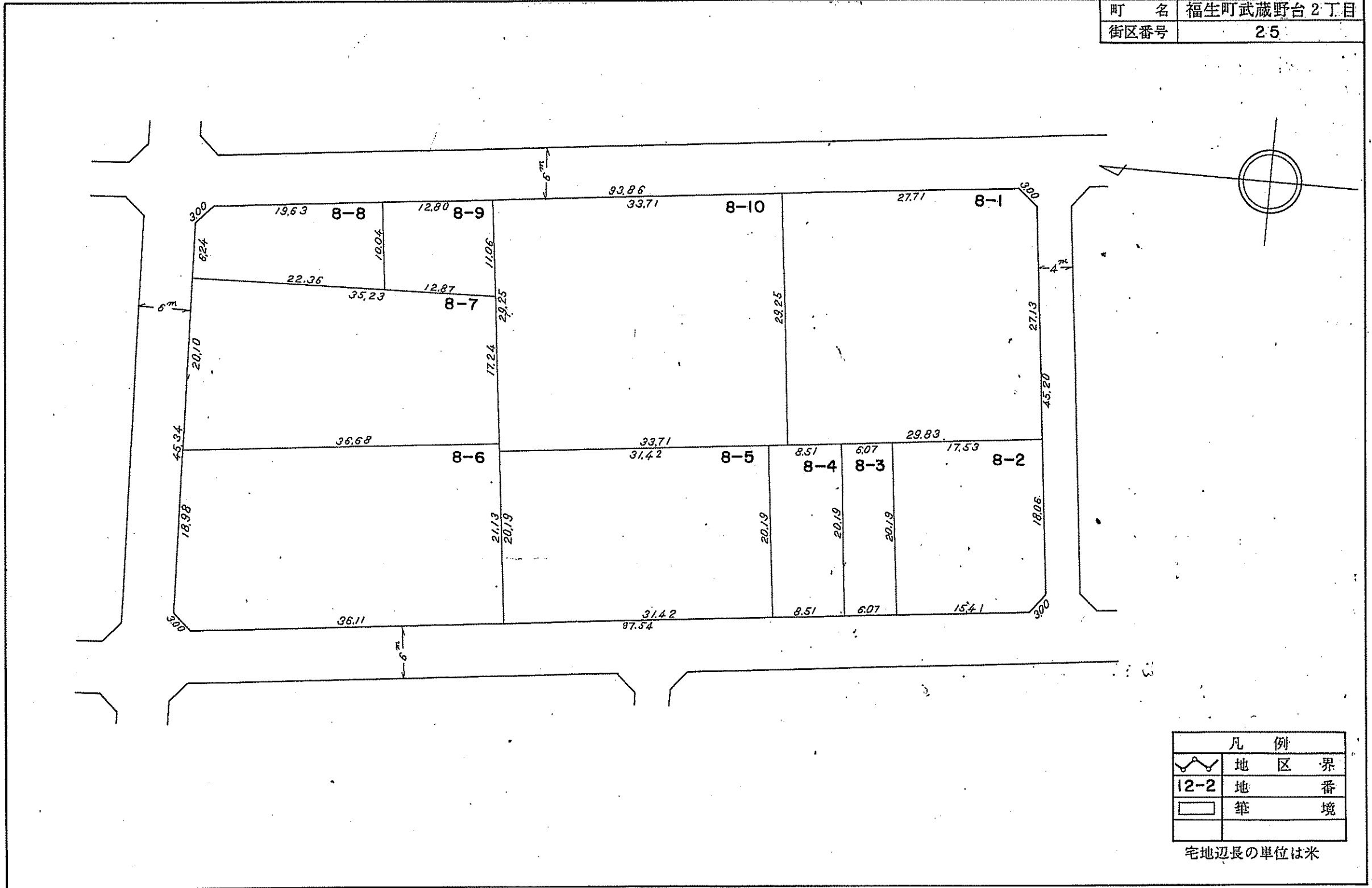
宅地辺長の単位は米

福生都市計画福生武蔵野台土地区画整理事業

換 地 図

S=1:500

町 名	福生町武蔵野台2丁目
街区番号	25



凡 例	
	地 区 界
12-2	地 番
	筆 境

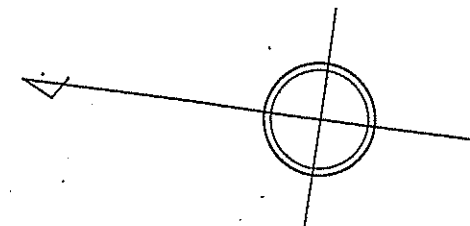
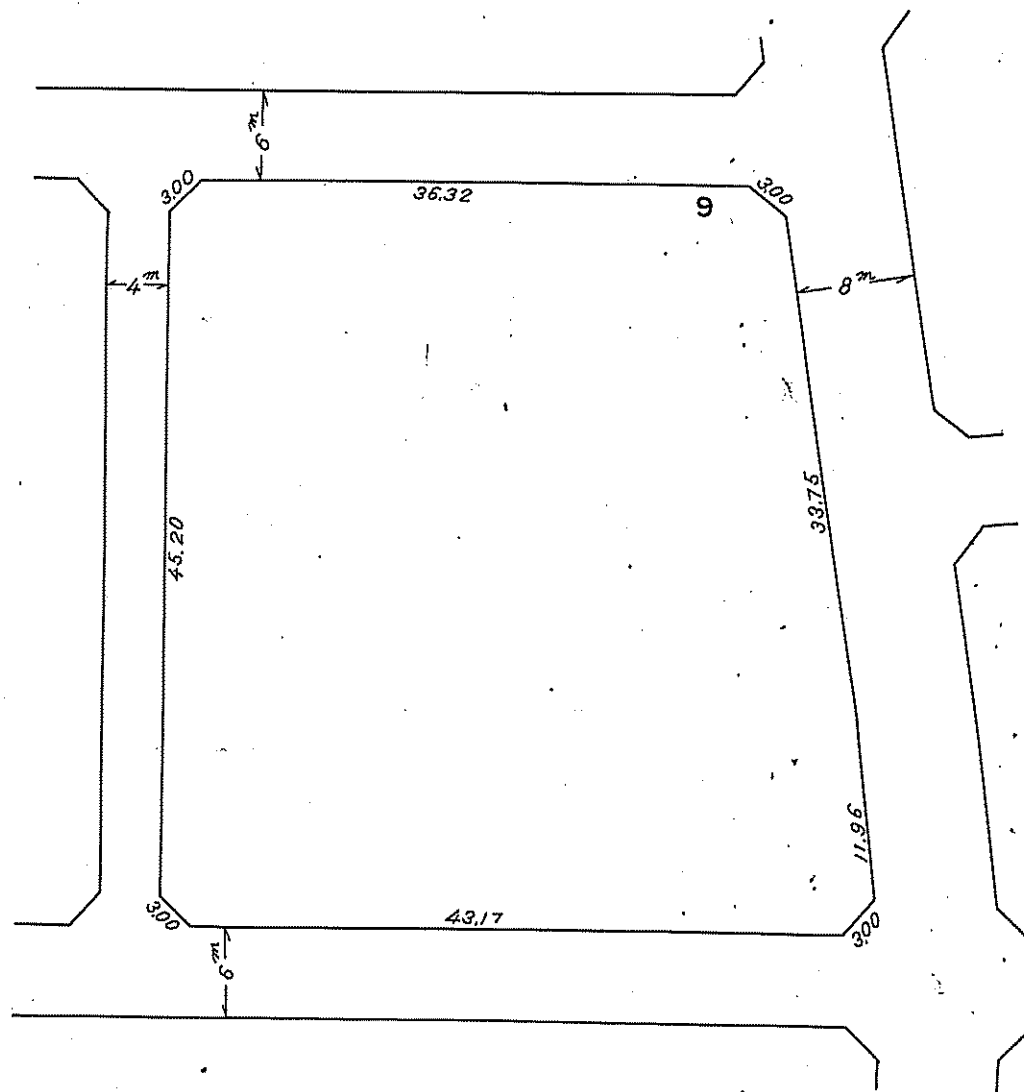
宅地辺長の単位は米

福生都市計画福生武蔵野台土地区画整理事業

換地図

S=1:500

町名	福生町武蔵野台2丁目
街区番号	公2



凡例	
	地区界
12-2	地番
	筆境

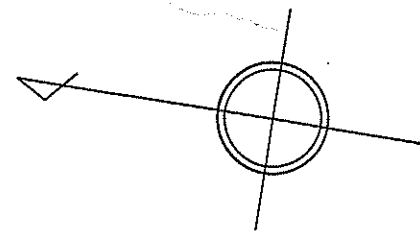
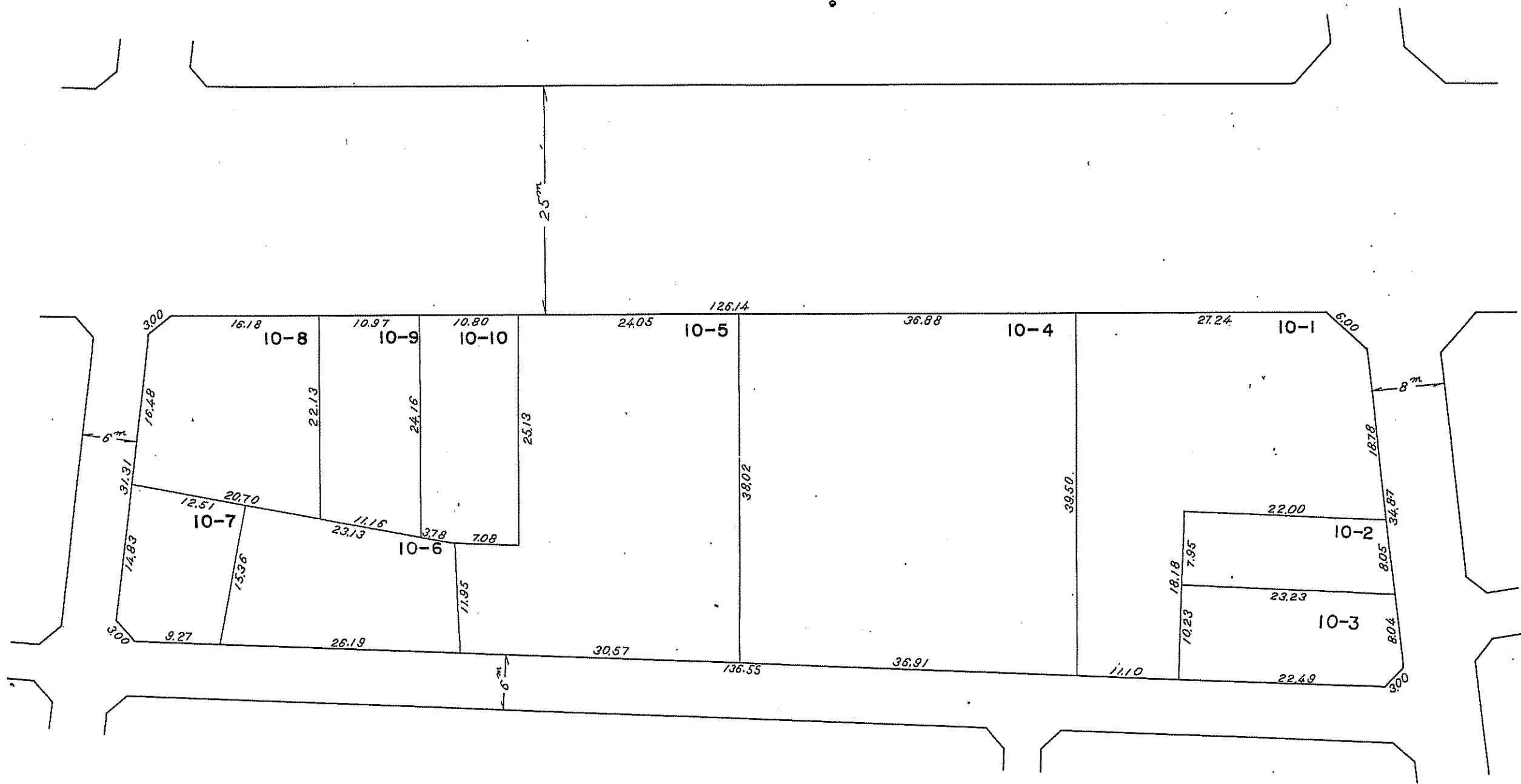
宅地辺長の単位は米



# 換地圖

S=1:500

町名	福生町武蔵野台2丁目
街区番号	24



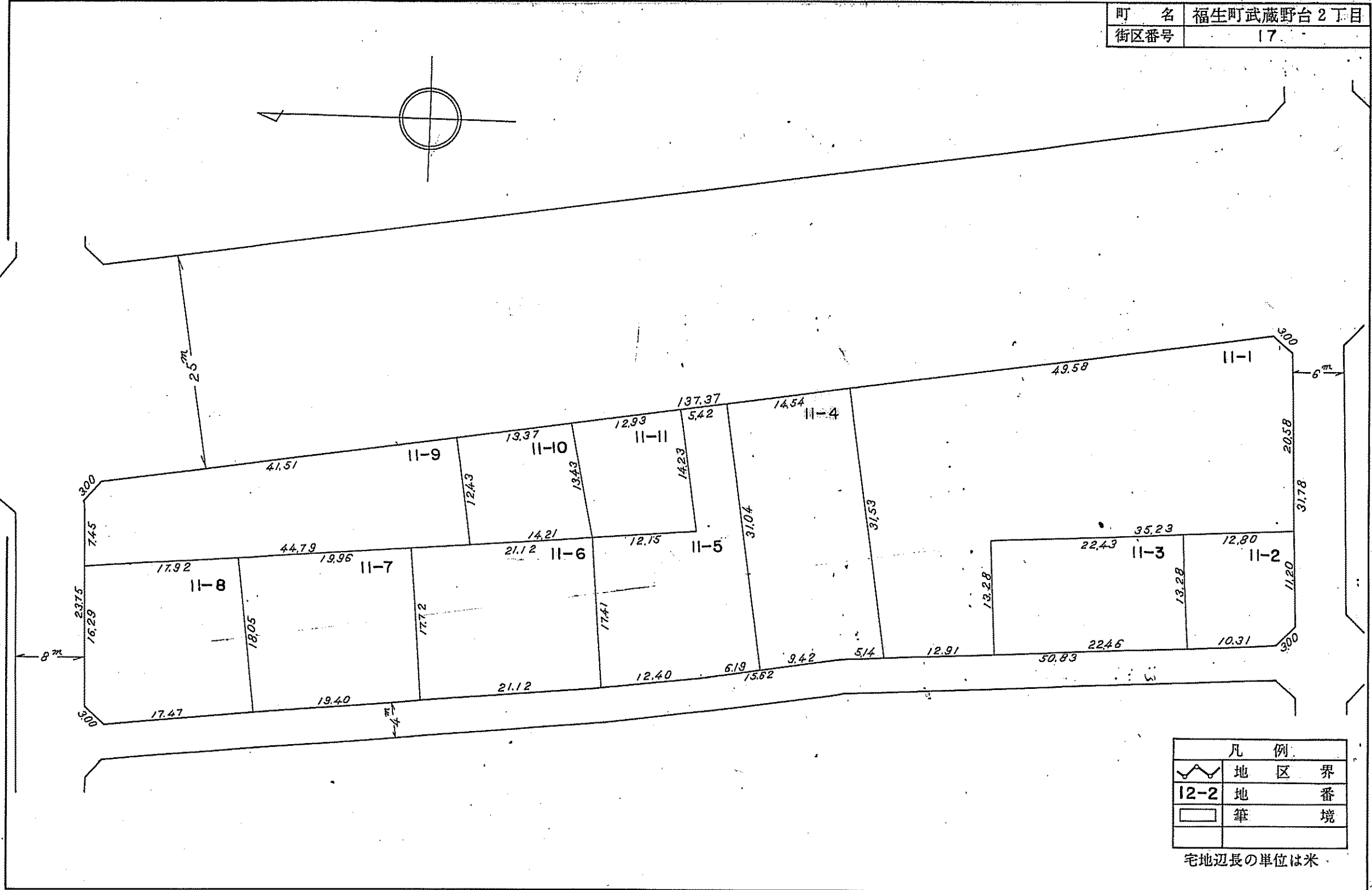
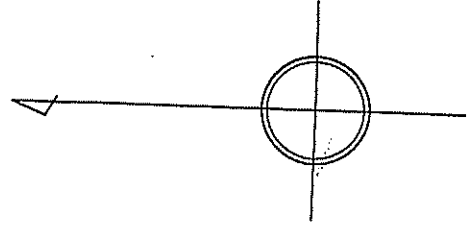
凡例	
	地区界
12-2	地番
	筆境

福生都市計画福生武蔵野台土地区画整理事業

換 地 図

S=1:500

町 名	福生町武蔵野台2丁目
街区番号	17



凡 例	
	地 区 界
	12-2 地 番
	筆 境

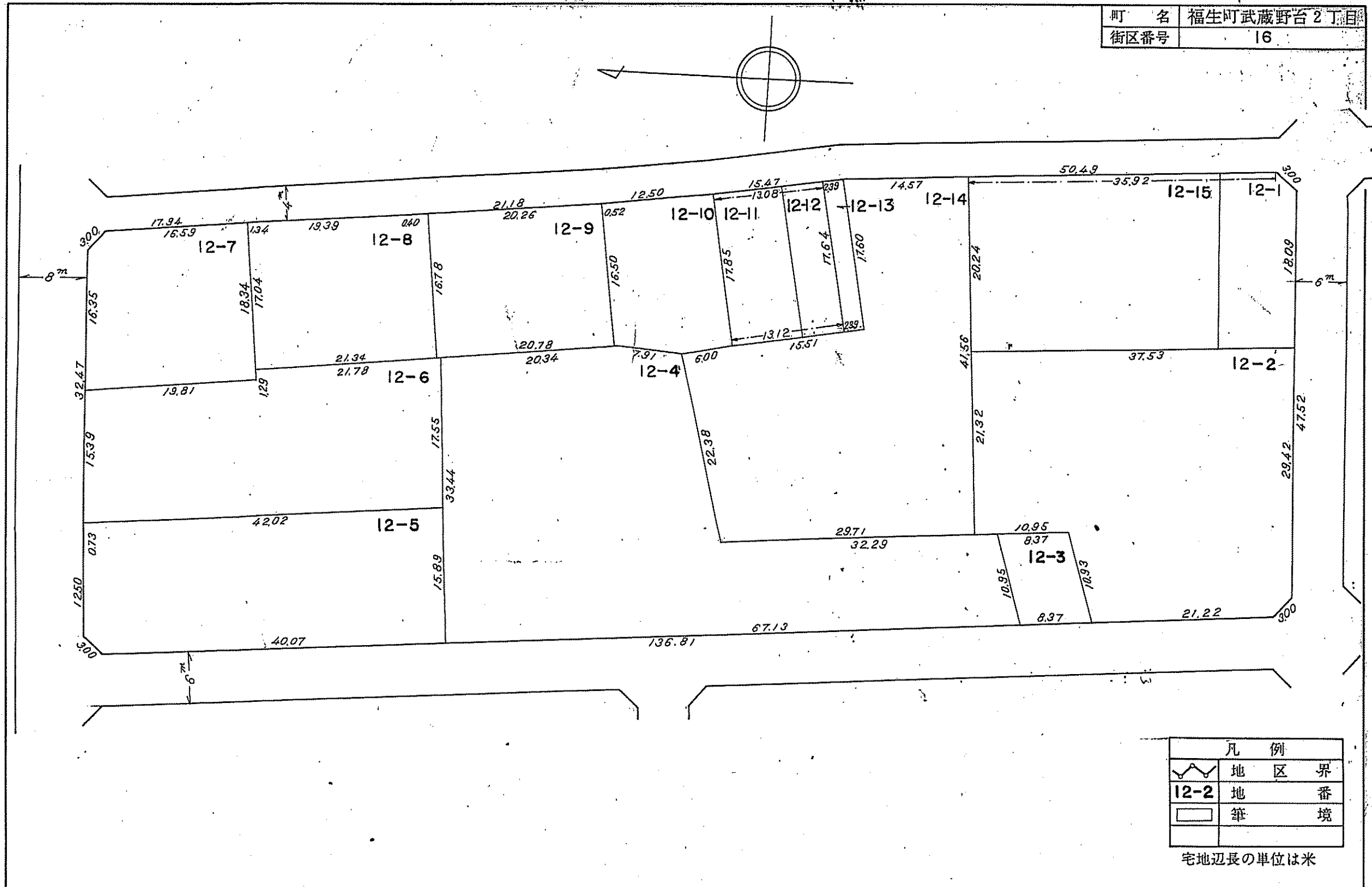
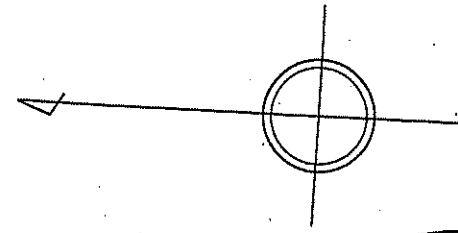
宅地辺長の単位は米

福生都市計画福生武蔵野台土地区画整理事業

換地図

S=1:500

町名	福生町武蔵野台2丁目
街区番号	16



凡 例	
	地 区 界
<b>12-2</b>	地 番
	筆 境

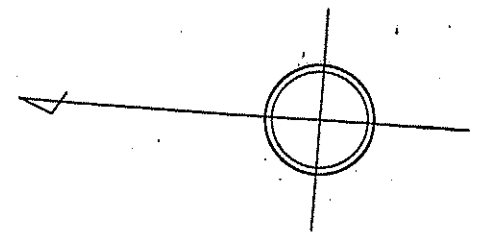
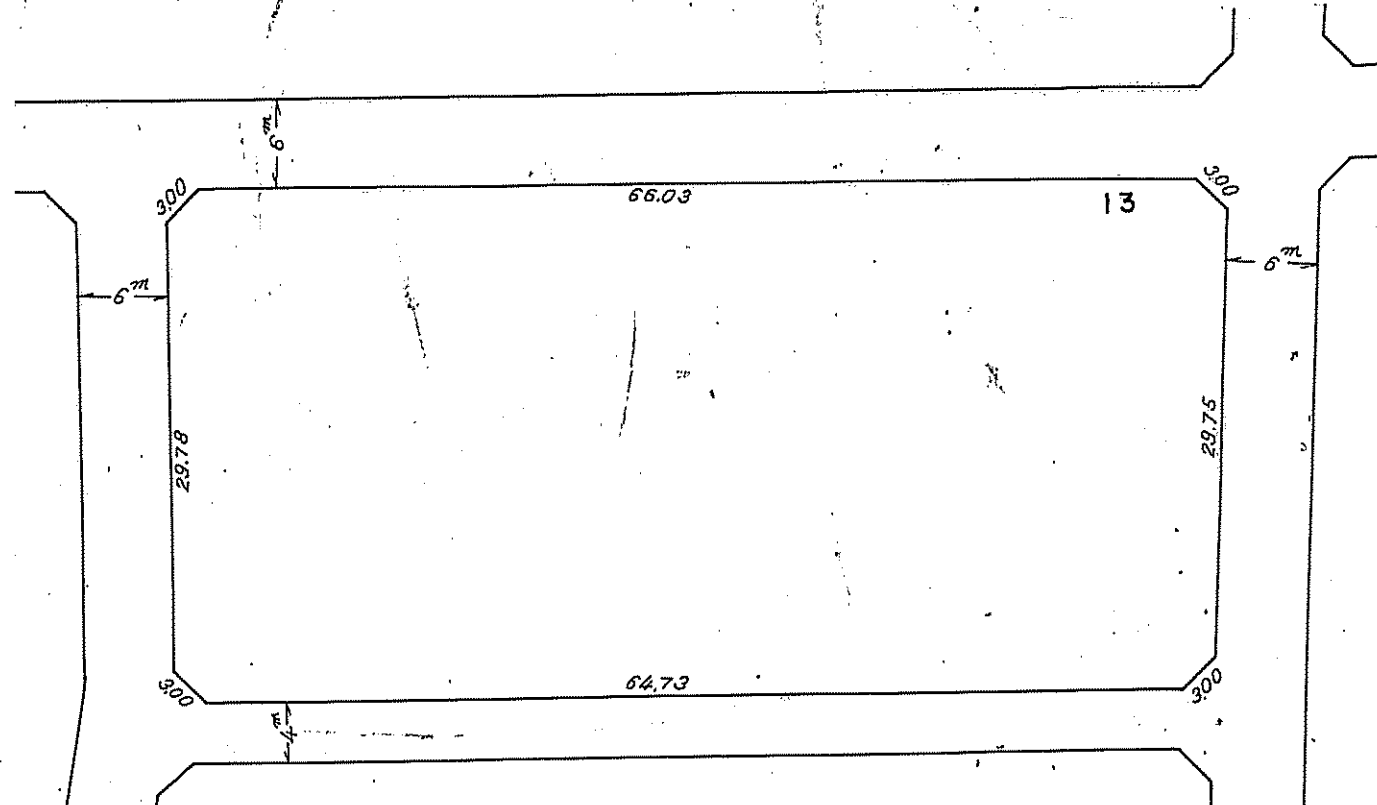
宅地辺長の単位は米

福生都市計画福生武蔵野台土地区画整理事業

換地図

S=1:500

町名	福生町武蔵野台2丁目
街区番号	15-1



凡例	
	地区界
12-2	地番
	筆境

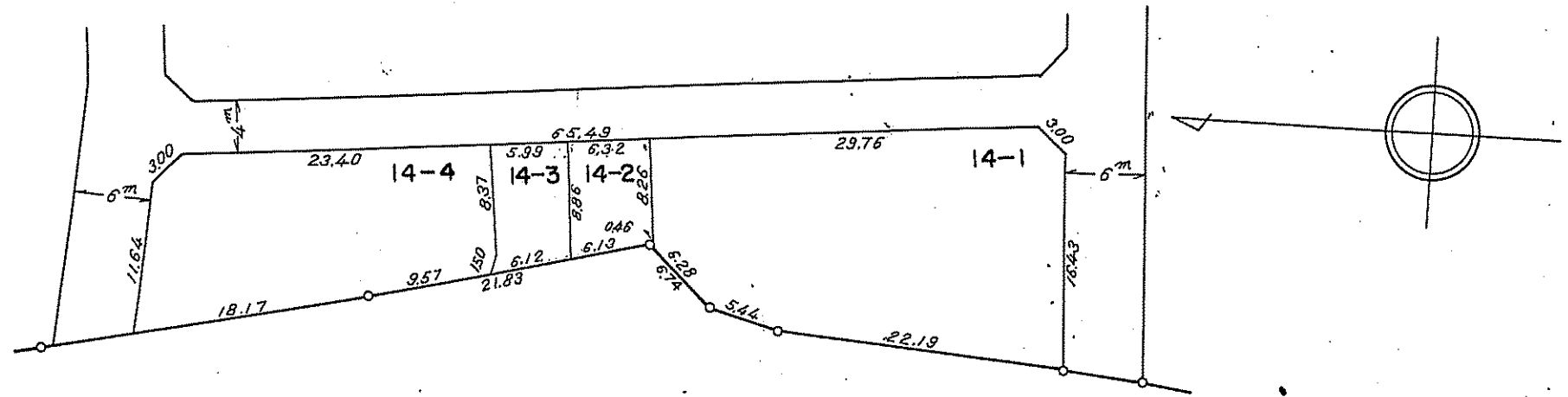
宅地辺長の単位は米

福生都市計画福生武蔵野台土地区画整理事業

換地図

S=1:500

町名	福生町武蔵野台2丁目
街区番号	15-2



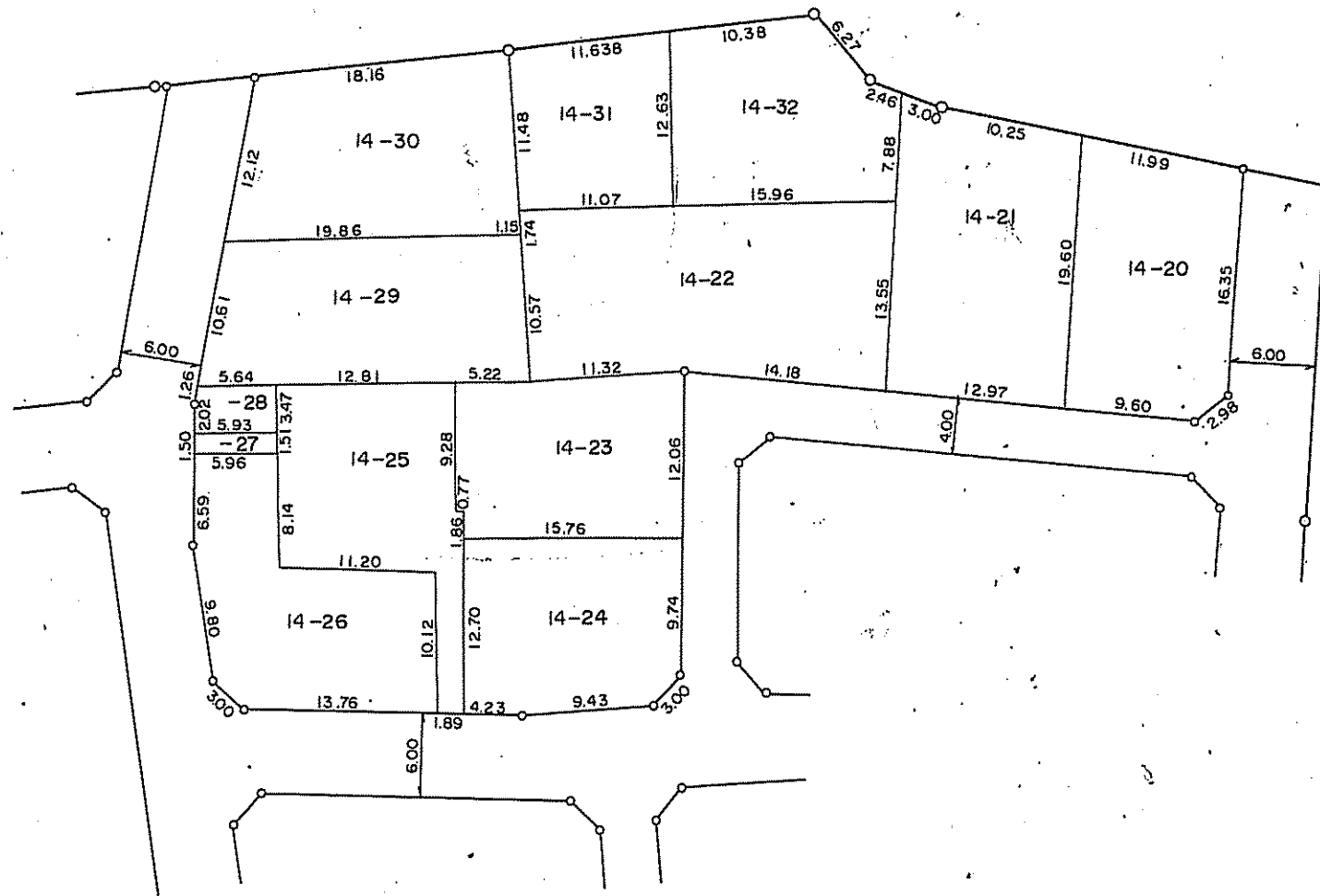
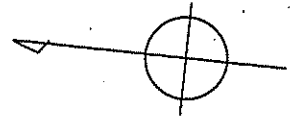
凡例	
	地区界
12-2	地番
	筆境

宅地辺長の単位は米

# 福生都市計画福生加美平土地区画整理事業 換 地 図

S=1:500

町 名	武蔵野台二丁目
街区番号	43-1



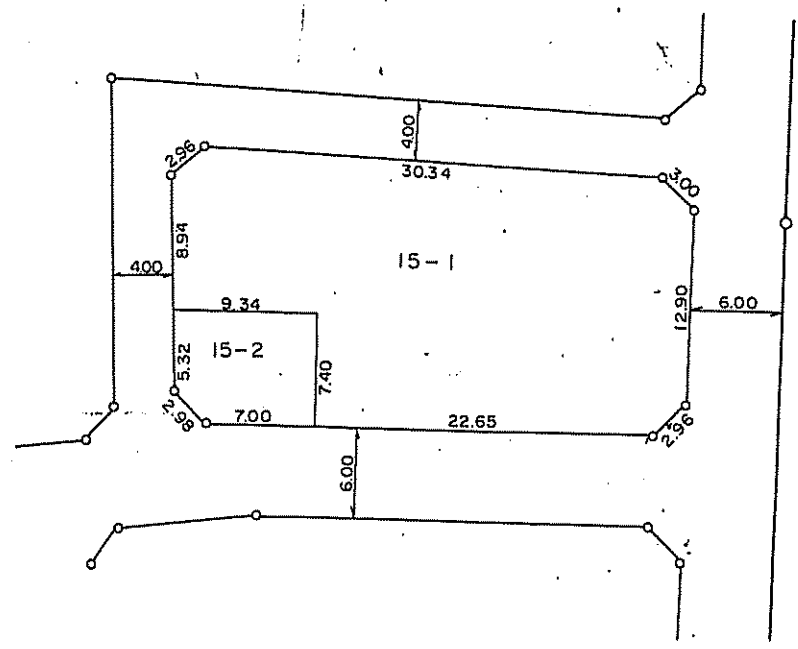
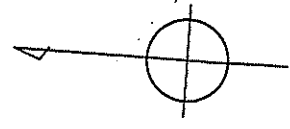
凡 例	
	地 区 界
12-1	地 番
	筆 境
	借 地 境

宅地辺長の単位は米

# 福生都市計画福生加美平土地区画整理事業 換地 図

S<sub>1</sub>=1:500

町名	武蔵野台二丁目
街区番号	43-2



凡 例	
—○—	地区界
12-1	地番
□	筆境
---	借地境

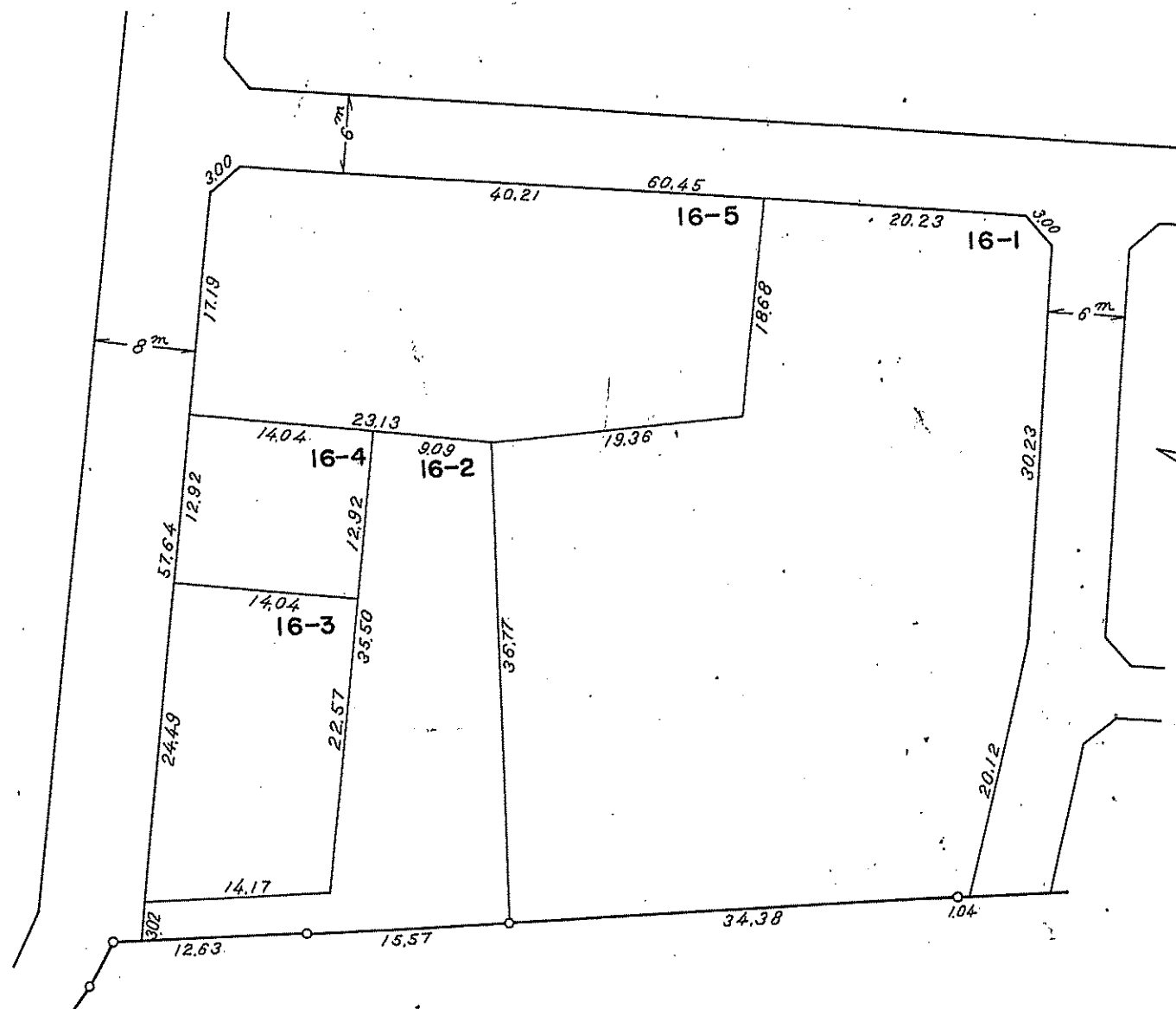
宅地辺長の単位は米

福生都市計画福生武蔵野台土地区画整理事業

換地図

S=1:500

町名	福生町武蔵野台2丁目
街区番号	14



凡例	
	地区界
12-2	地番
	筆境

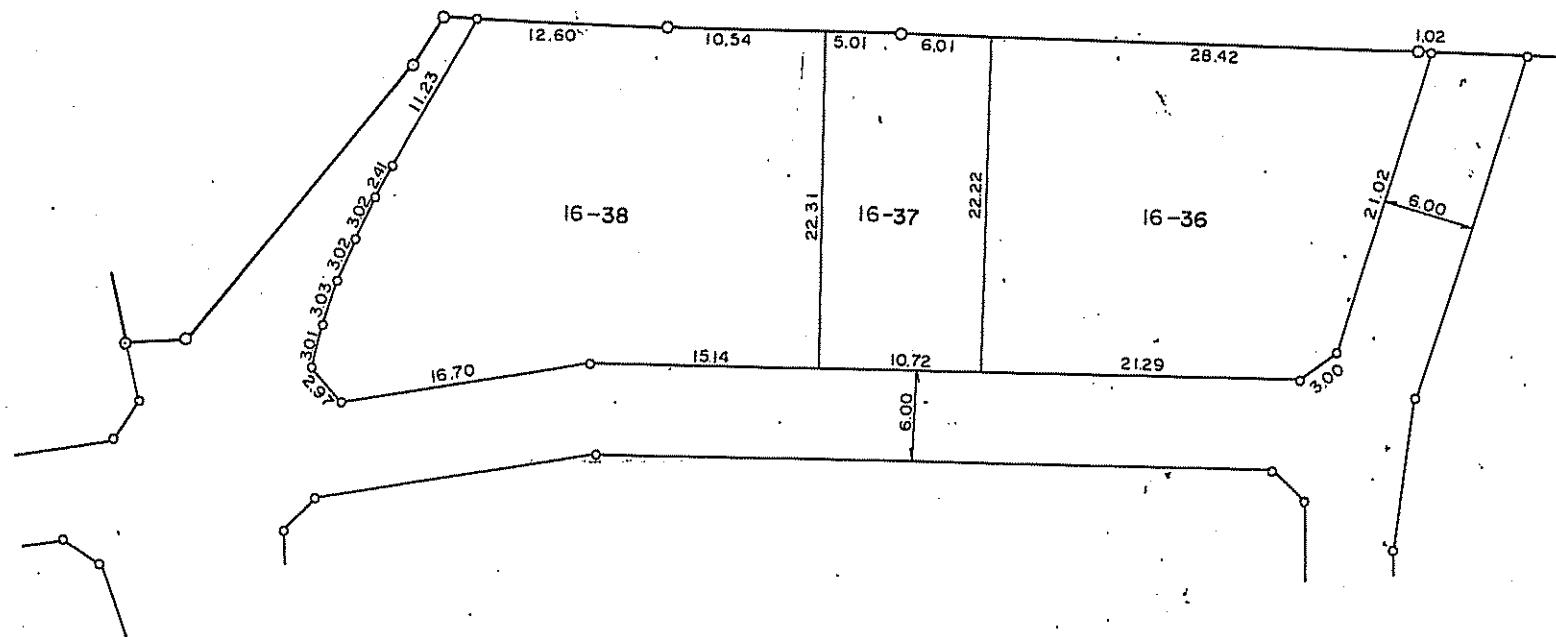
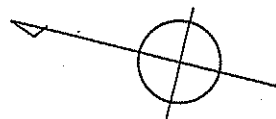
宅地辺長の単位は米



# 福生都市計画福生加美平土地区画整理事業 換 地 図

S=1:500

町 名	武蔵野台二丁目
街区番号	41



凡 例	
—○—	地 区 界
12-1	地 番
—	筆 境
---	借 地 境

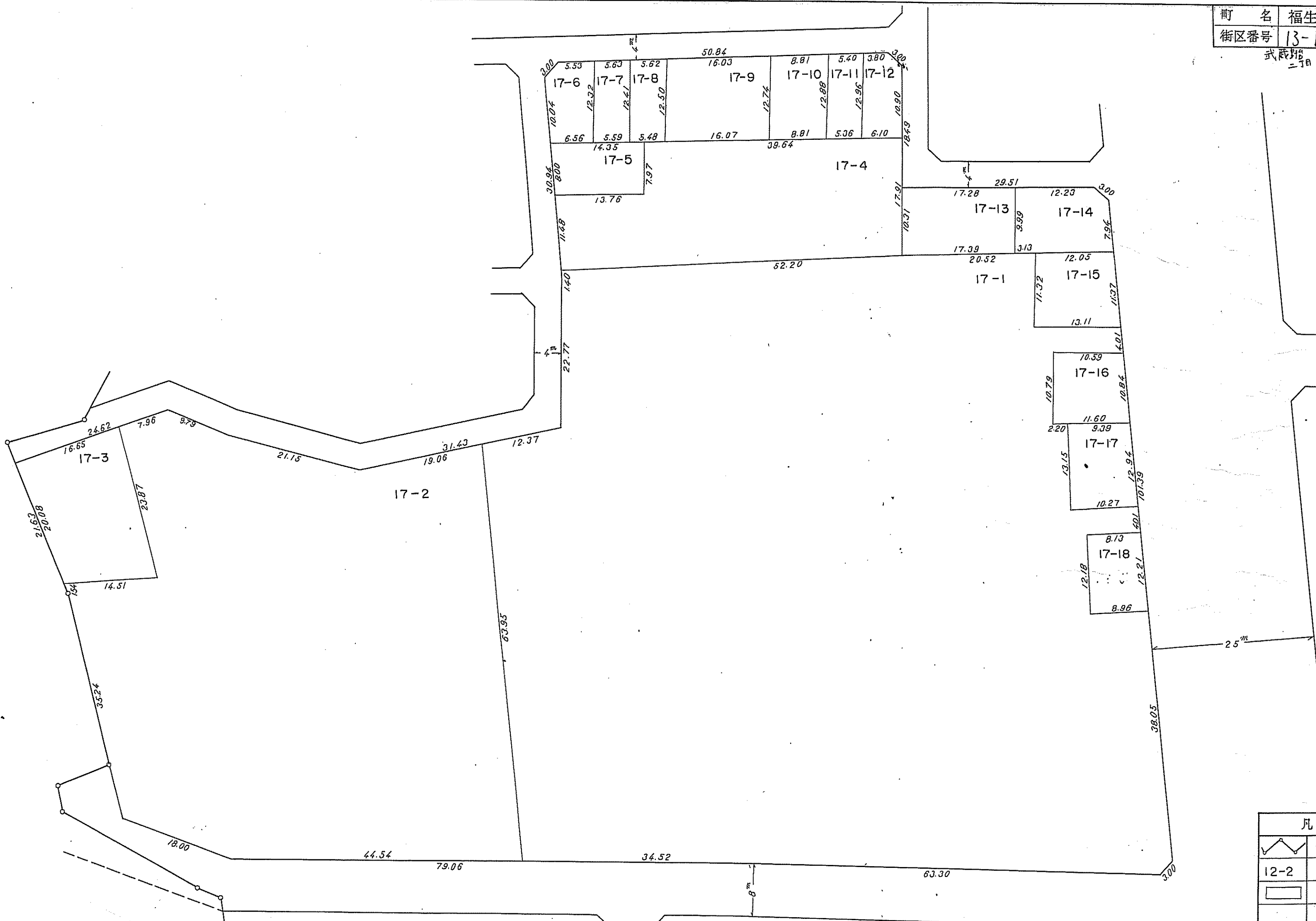
宅地辺長の単位は米

換地

S = 1:500

町名	福生
街区番号	13-1

武蔵野  
二丁目

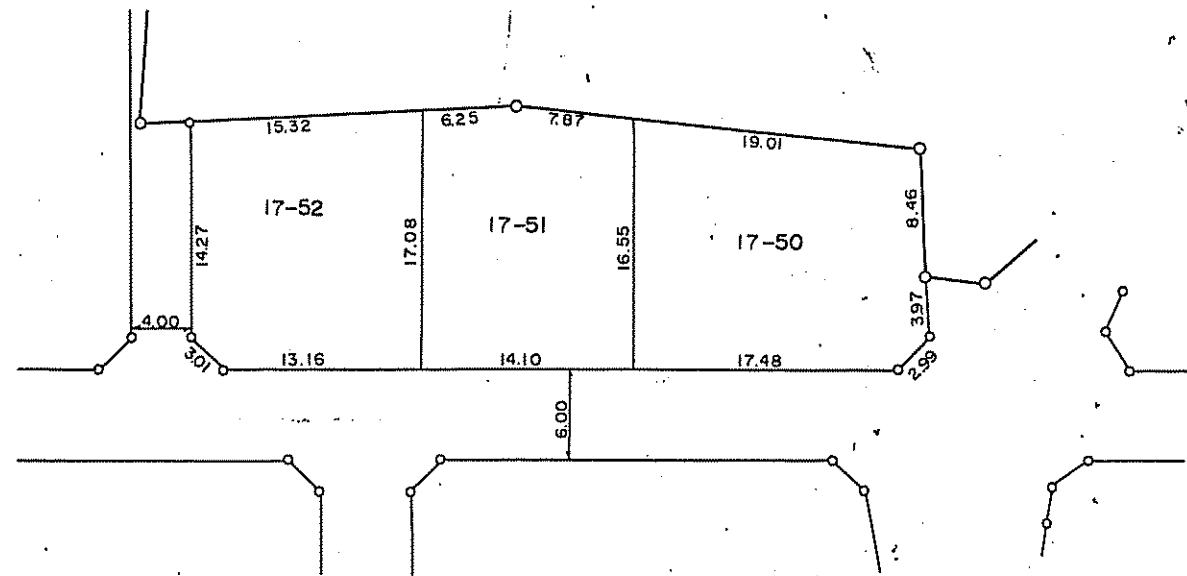
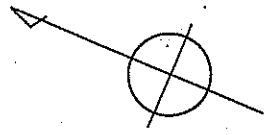


凡	
	1
	1
	1

# 福生都市計画福生加美平土地区画整理事業 換地図

S<sub>1</sub>=1:500

町名	武蔵野台二丁目
街区番号	40-2



凡 例	
	地区界
12-1	地番
	筆 境
	借地境

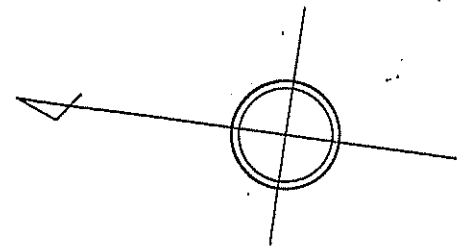
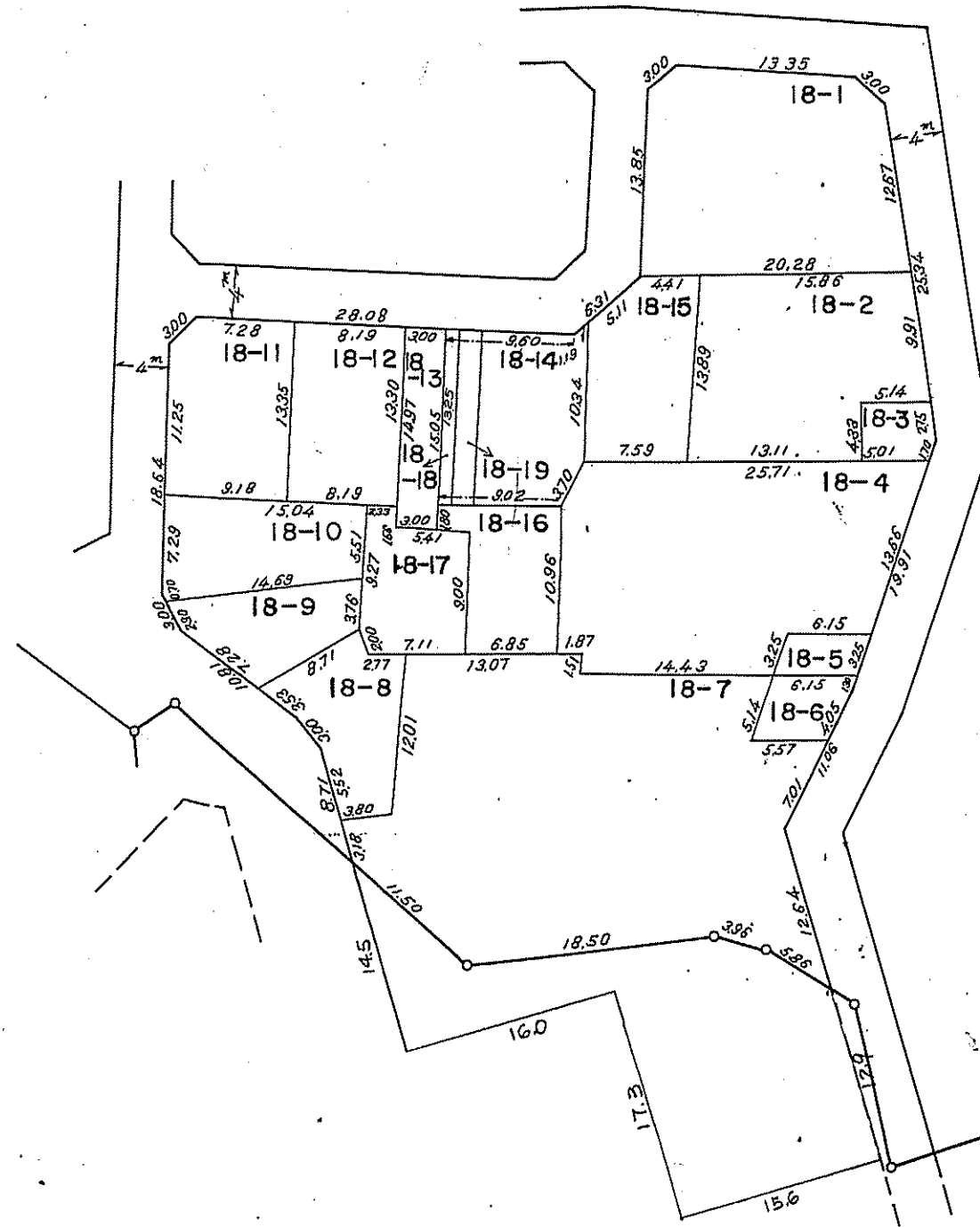
宅地辺長の単位は米

福生都市計画福生武蔵野台土地区画整理事業

換 地 図

S=1:500

町 名	福生町武蔵野台2丁目
街区番号	13-2



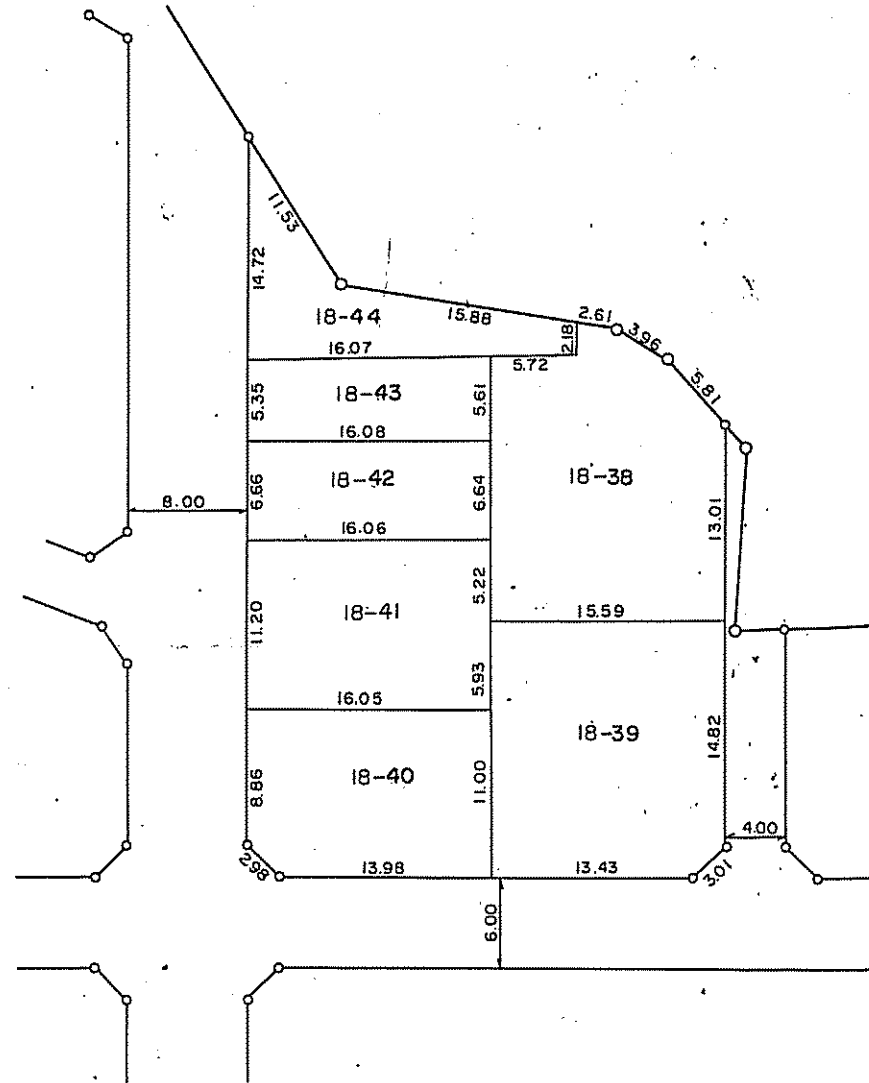
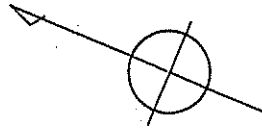
凡 例	
	地 区 界
12-2	地 番
	筆 境

宅地辺長の単位は米

# 福生都市計画福生加美平土地区画整理事業 換 地 図

S<sub>1</sub>=1:500

町 名	武蔵野台二丁目
街区番号	40-1



凡 例	
[Symbol]	地 区 界
12-1	地 番
[Symbol]	筆 境
---	借 地 境

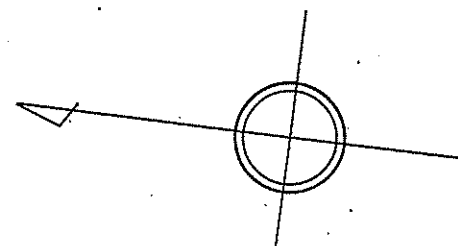
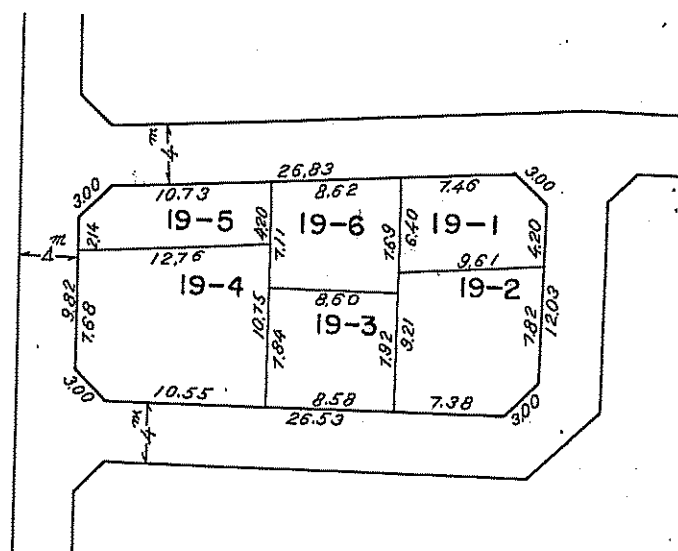
宅地辺長の単位は米

福生都市計画福生武蔵野台土地区画整理事業

換地図

S=1:500

町名	福生町武蔵野台2丁目
街区番号	13-3



凡例	
	地区界
12-2	地番
	筆境

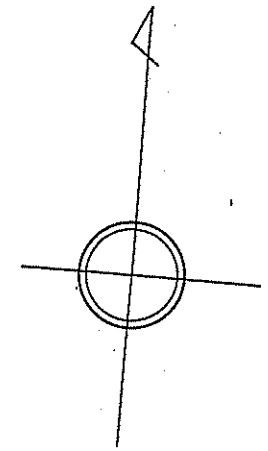
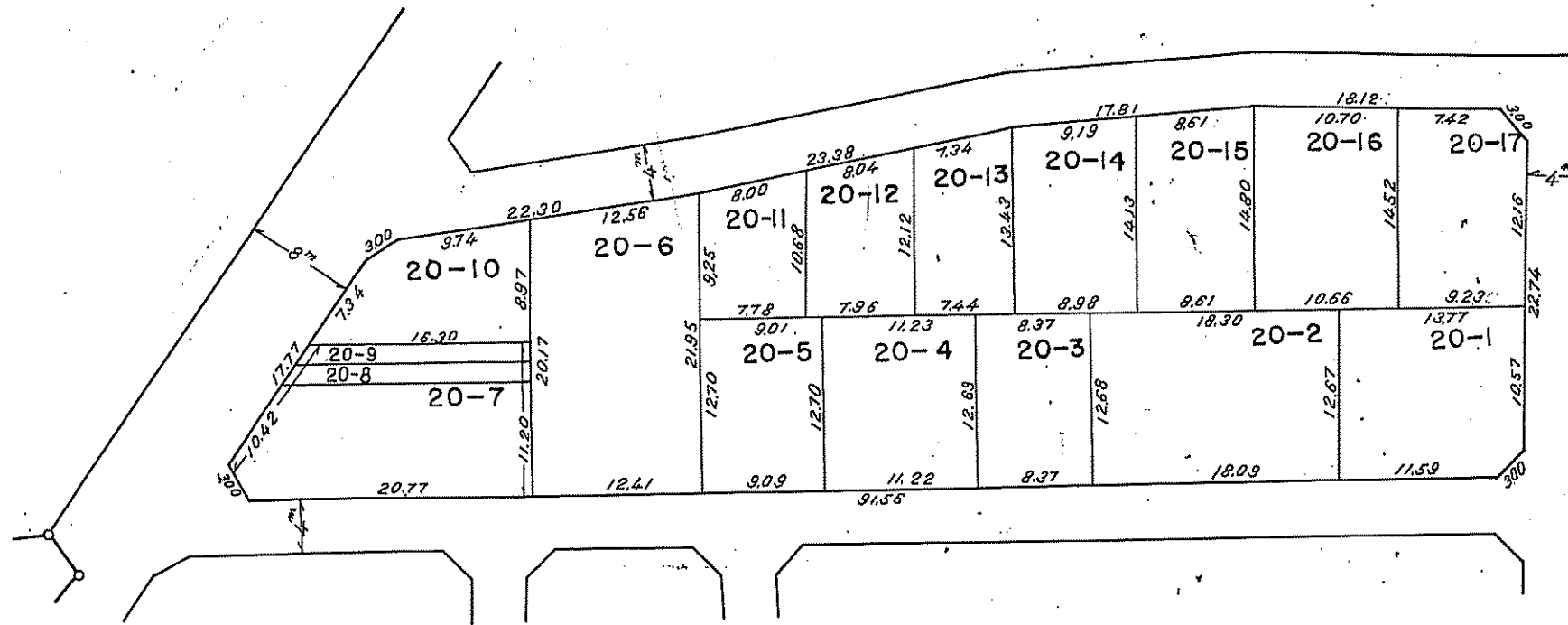
宅地辺長の単位は米

福生都市計画福生武蔵野台土地区画整理事業

換地図

S=1:500

町名	福生町武蔵野台2丁目
街区番号	11-2



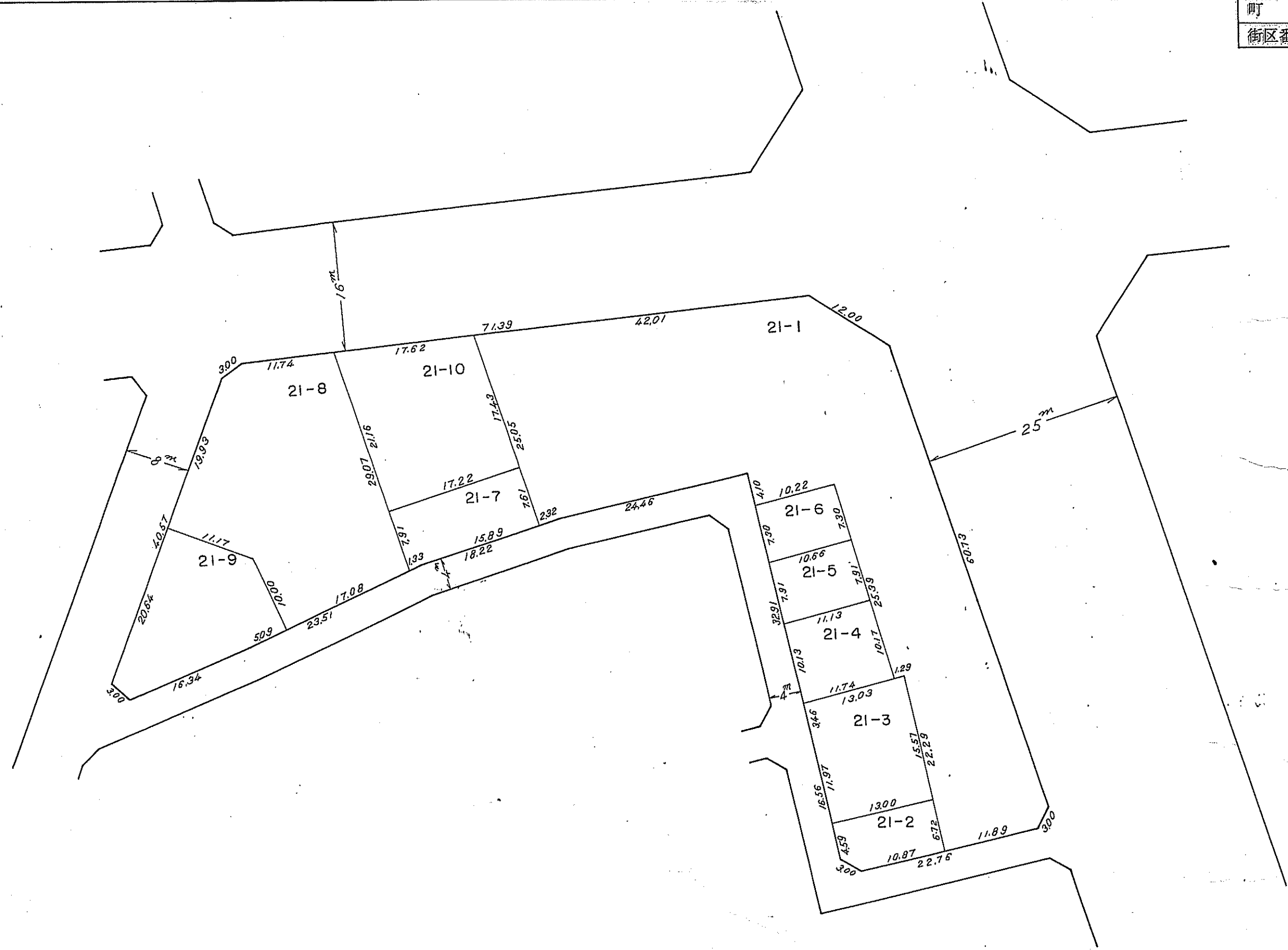
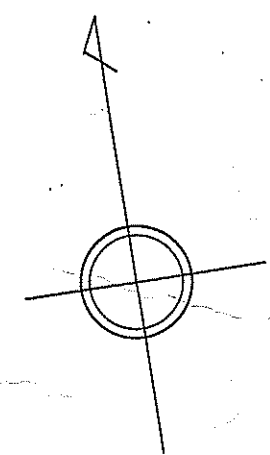
凡例	
	地区界
	12-2 地番
	筆境

宅地辺長の単位は米

# 換地圖

S=1:500

町名	福生町武蔵野台2丁目
街区番号	11-1



凡例	
	地区界
12-2	地番
	筆境

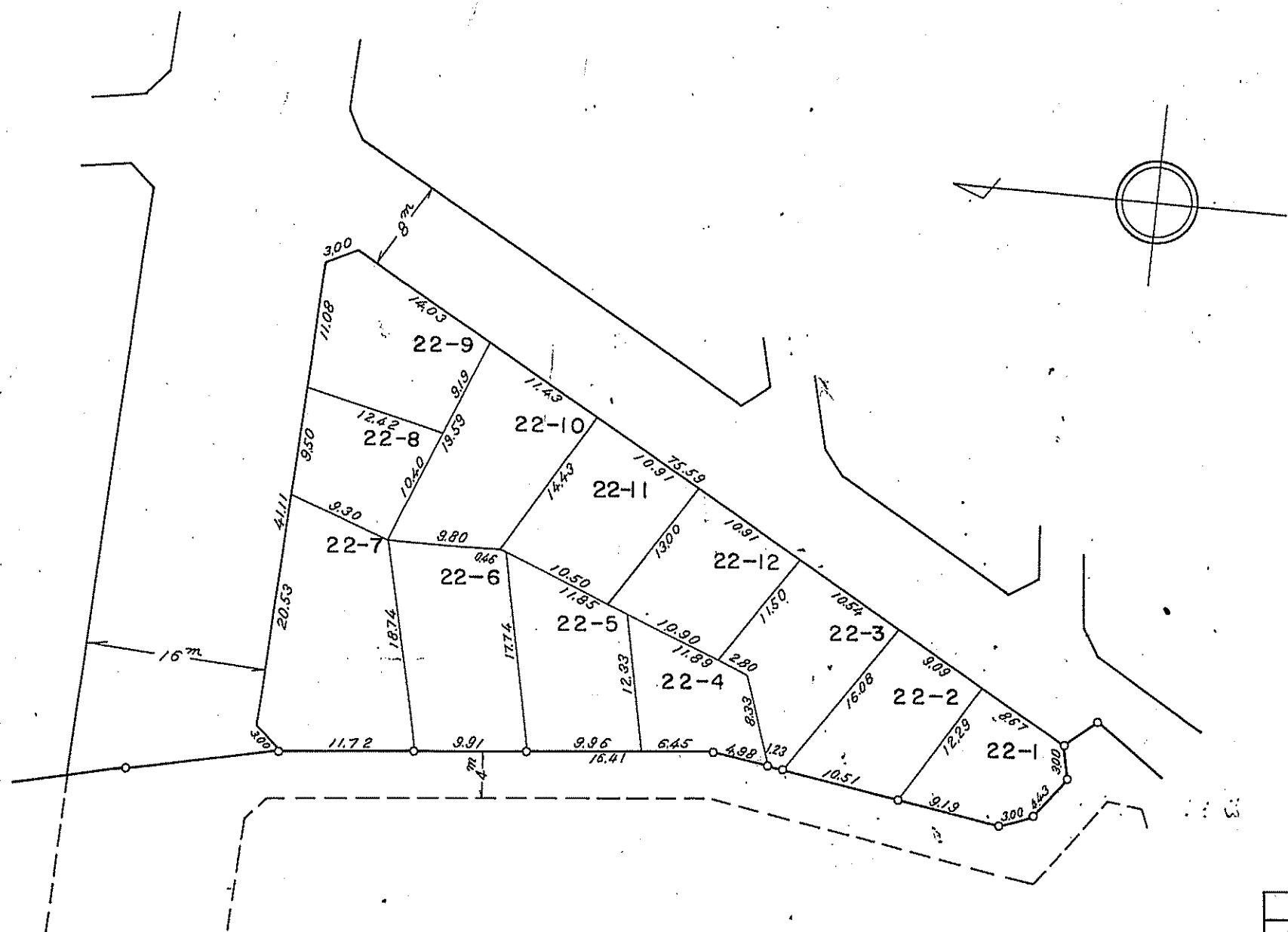


福生都市計画福生武蔵野台土地区画整理事業

換 地 図

S=1:500

町 名	福生町武蔵野台2丁目
街区番号	12



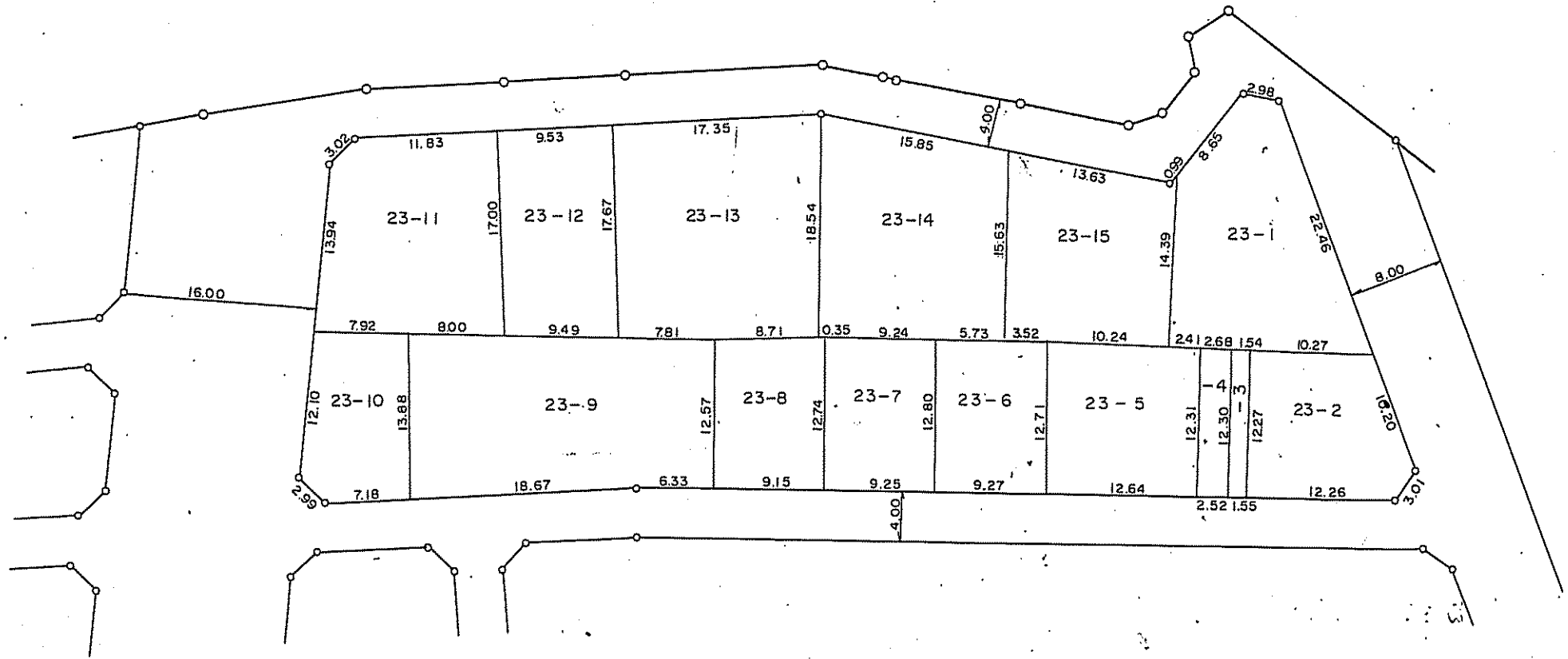
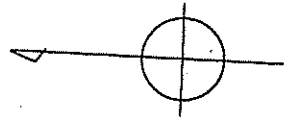
凡 例	
	地 区 界
12-2	地 番
	筆 境

宅地辺長の単位は米

# 福生都市計画福生加美平土地区画整理事業 換 地 図

S=1:500

町 名	武蔵野台二丁目
街区番号	26



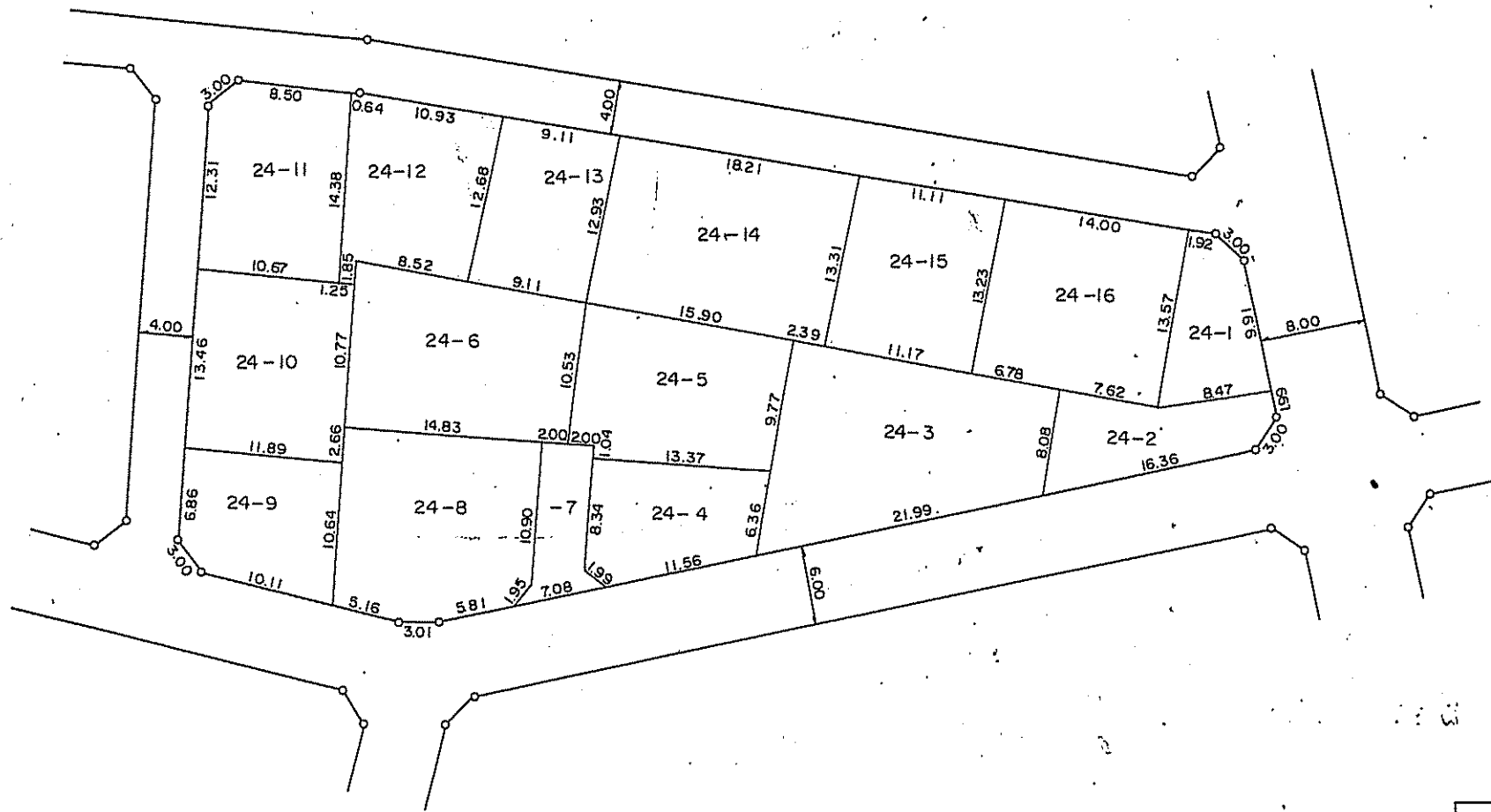
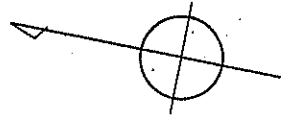
凡 例	
	地 区 界
12-1	地 番
	筆 境
	借 地 境

宅地辺長の単位は米

# 福生都市計画福生加美平土地区画整理事業 換 地 図

S<sub>1</sub>=1:500

町 名	武蔵野台二丁目
街区番号	27-2



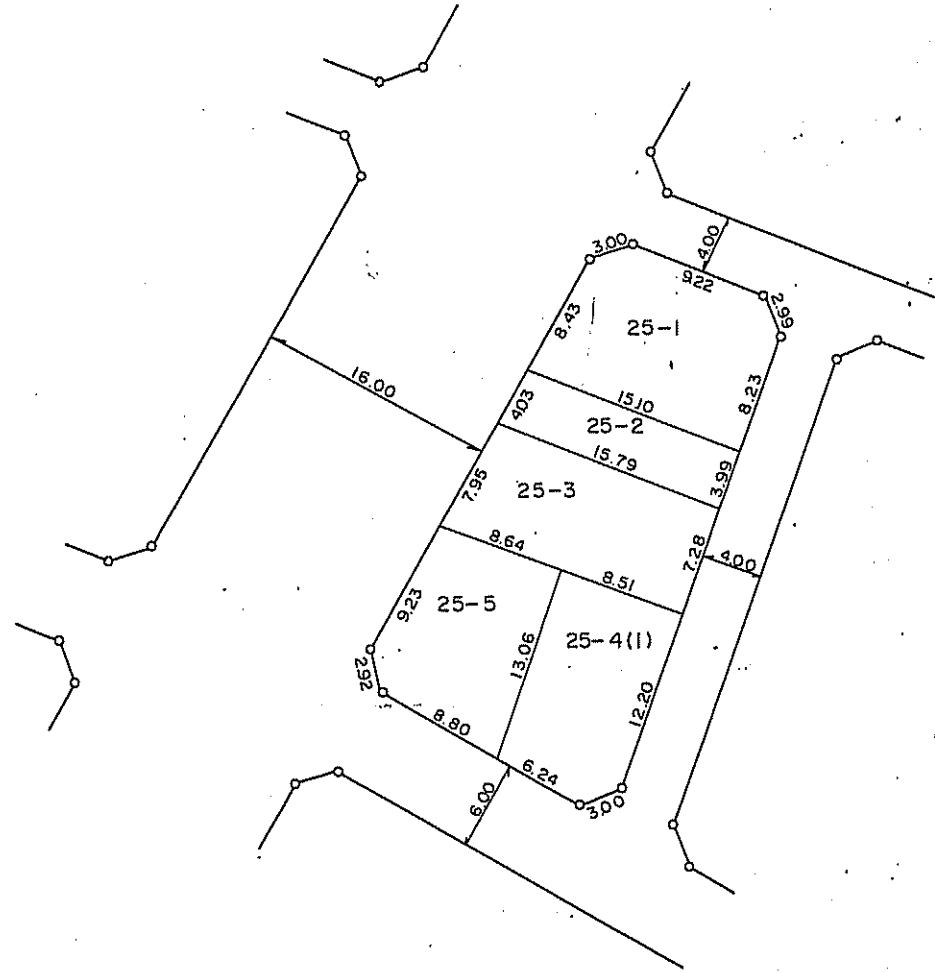

凡 例	
—○—	地 区 界
12-1	地 番
—	筆 境
---	借 地 境

宅地辺長の単位は米

# 福生都市計画福生加美平土地区画整理事業 換 地 図

S<sub>1</sub>=1:500

町 名	武蔵野台二丁目
街区番号	27-1



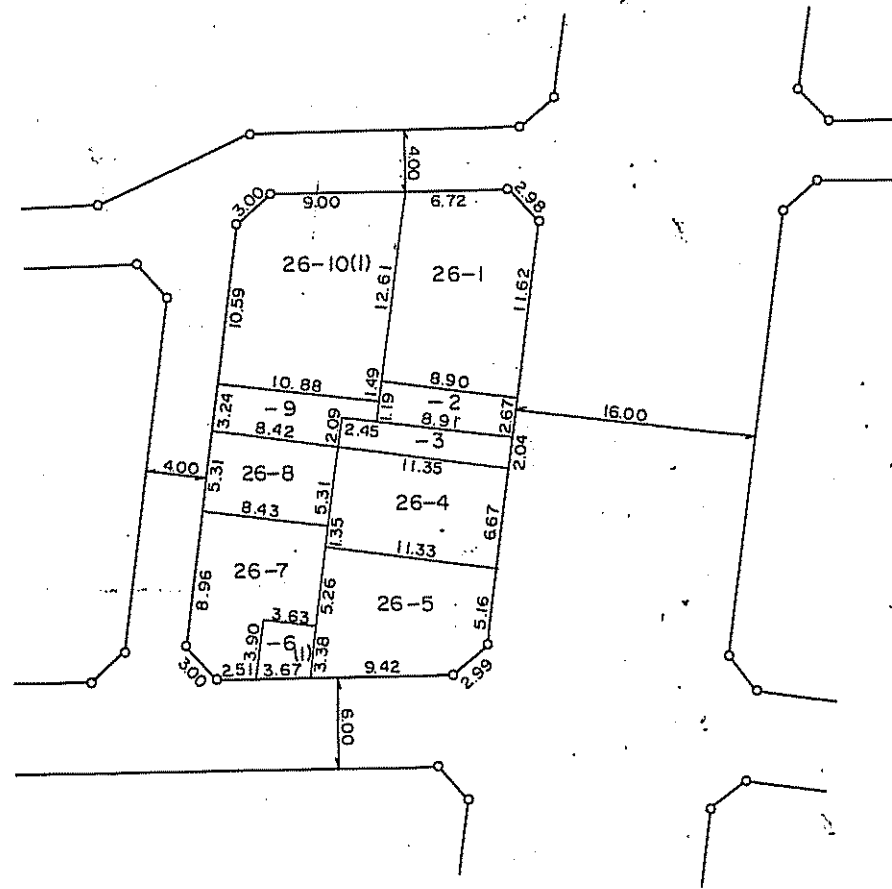
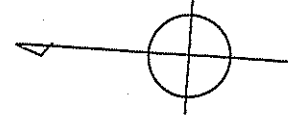
凡 例	
	地 区 界
12-1	地 番
	筆 境
	借 地 境

宅地辺長の単位は米

# 福生都市計画福生加美平土地区画整理事業 換地 図

S<sub>1</sub> = 1 : 500

町 名	武蔵野台二丁目
街区番号	23-2



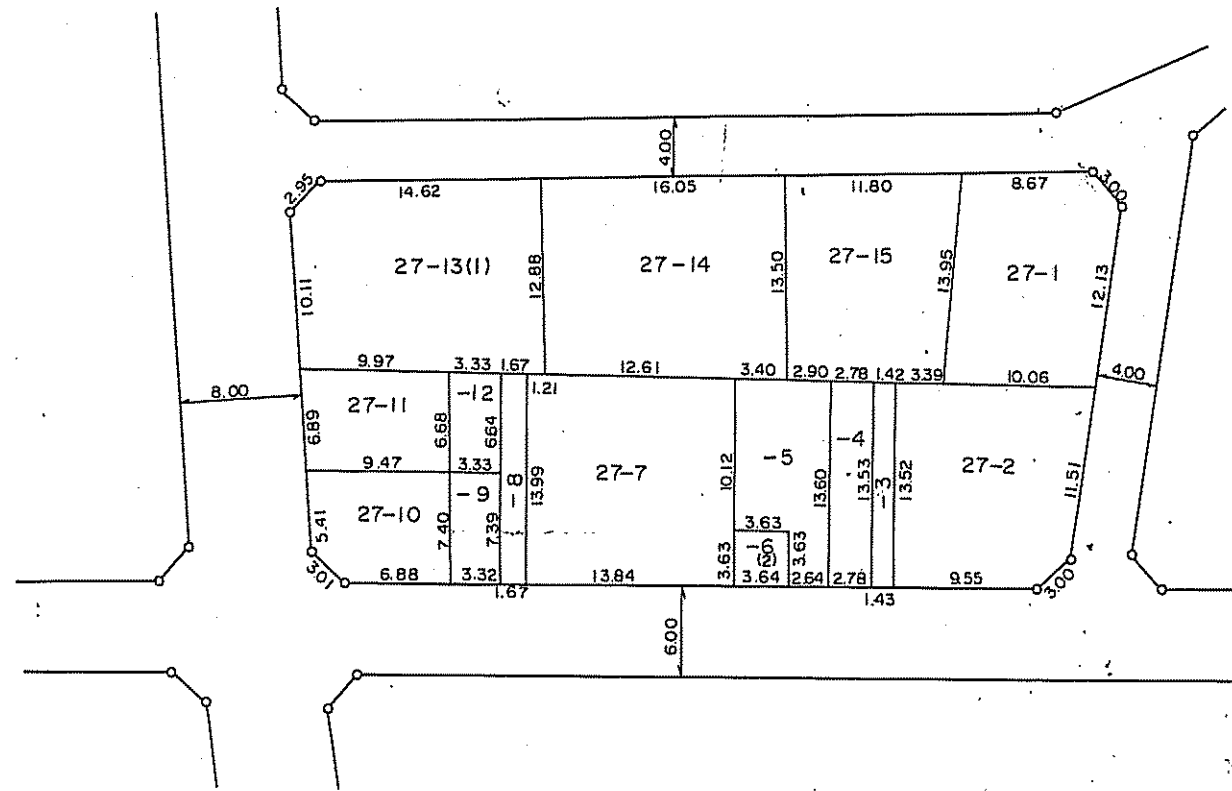
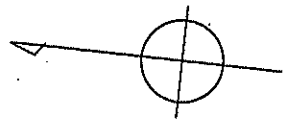
凡 例	
	地 区 界
12-1	地 番
	筆 境
	借 地 境

宅地辺長の単位は米

# 福生都市計画福生加美平土地区画整理事業 換 地 図

S=1:500

町 名	武蔵野台二丁目
街区番号	23-1



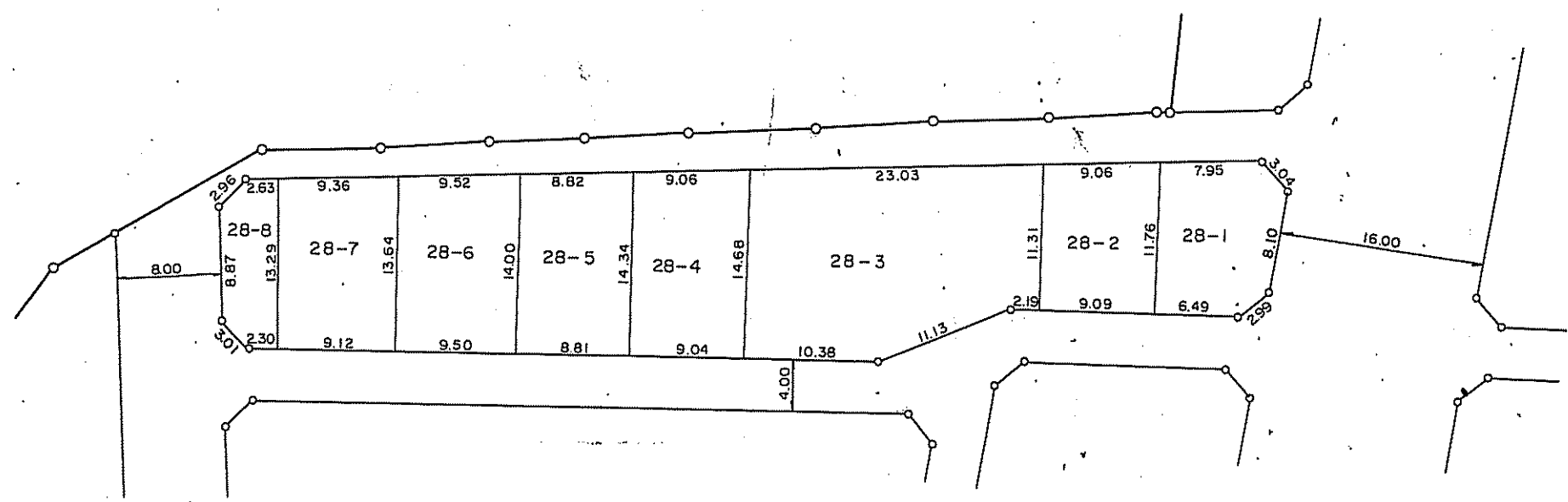
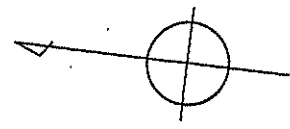
凡 例	
	地 区 界
12-1	地 番
	筆 境
	借 地 境

宅地辺長の単位は米

# 福生都市計画福生加美平土地区画整理事業 換地 図

S=1:500

町 名	武蔵野台二丁目
街区番号	24



凡 例	
◊—◊—◊	地 区 界
12-1	地 番
□	筆 境
---	借 地 境

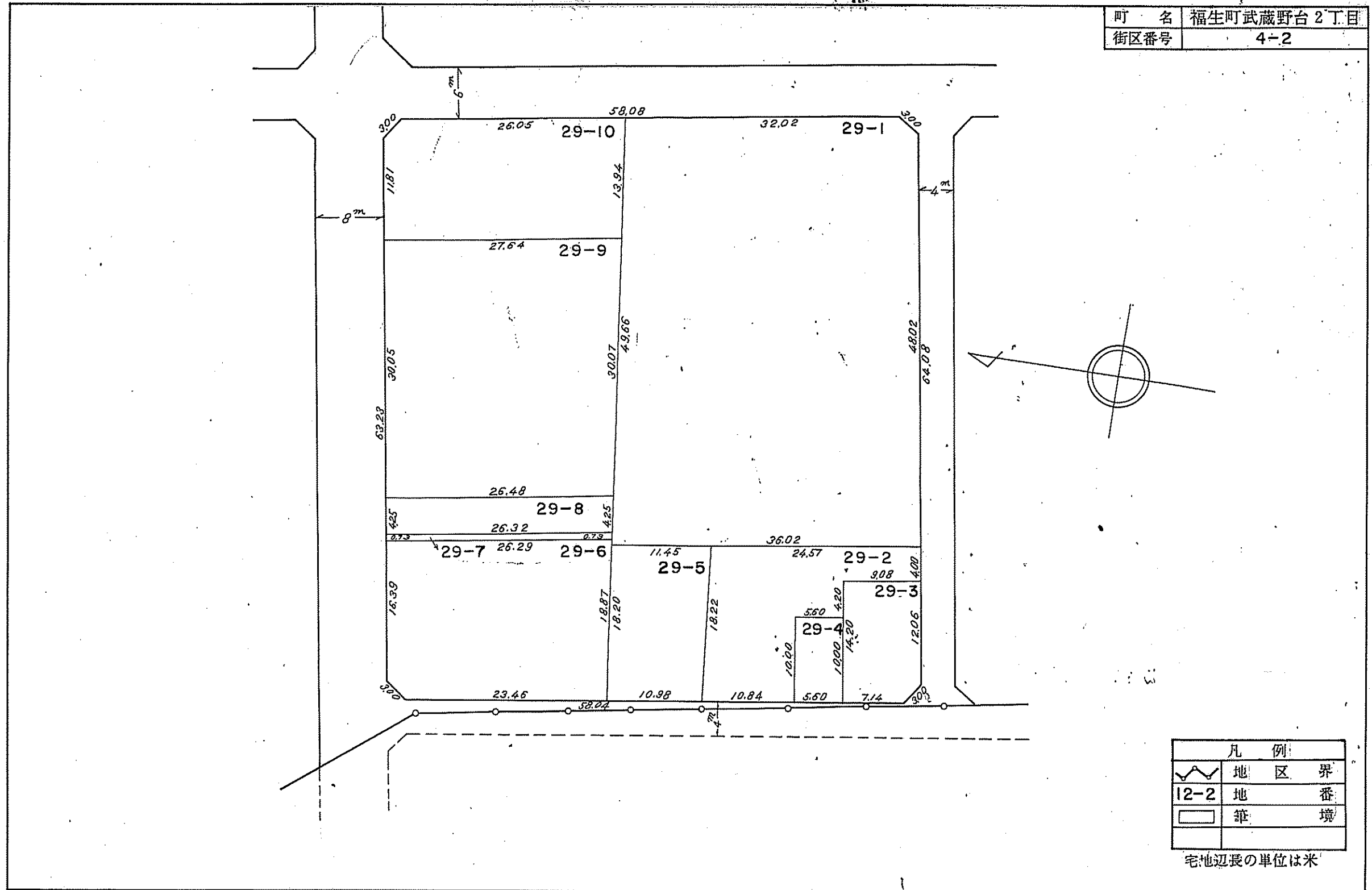
宅地辺長の単位は米

福生都市計画福生武蔵野台土地区画整理事業

換地図

S=1:500

町名	福生町武蔵野台2丁目
街区番号	4-2



凡例	
	地区界
12-2	地番
	筆境

宅地辺長の単位は米

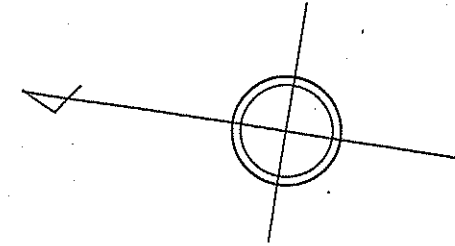
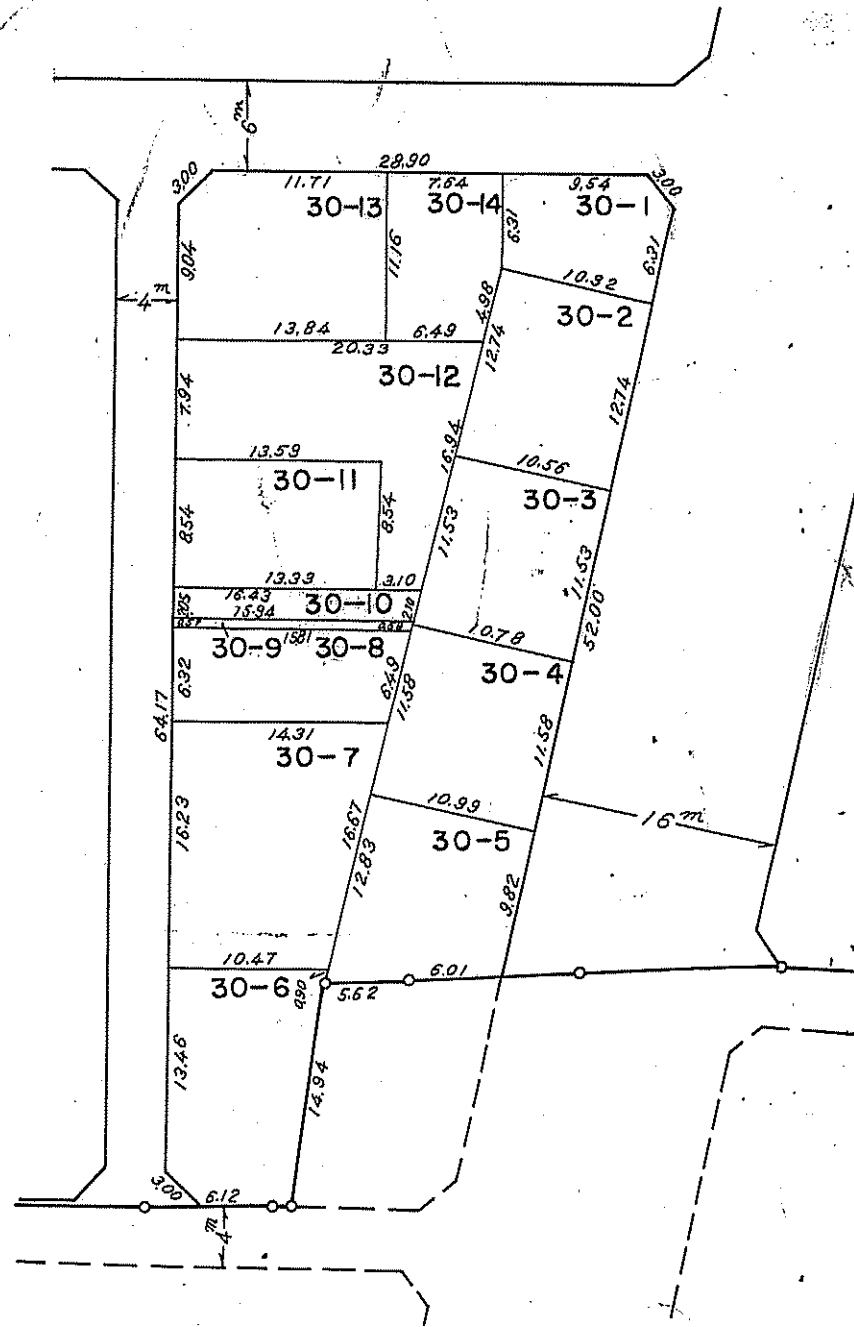


福生都市計画福生武蔵野台土地区画整理事業

換地図

S=1:500

町名	福生町武蔵野台2丁目
街区番号	4-3



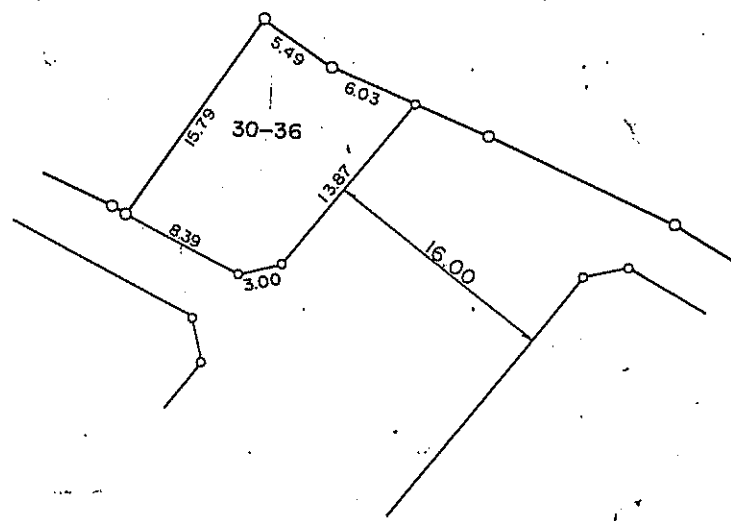
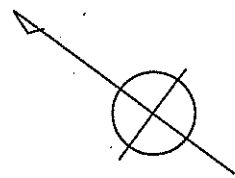
凡例	
	地区界
12-2	地番
	筆境

宅地辺長の単位は米

# 福生都市計画福生加美平土地区画整理事業 換地 図

S=1:500

町名	武蔵野台二丁目
街区番号	25



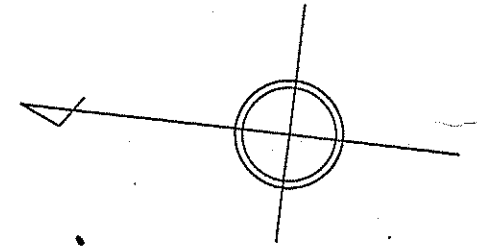
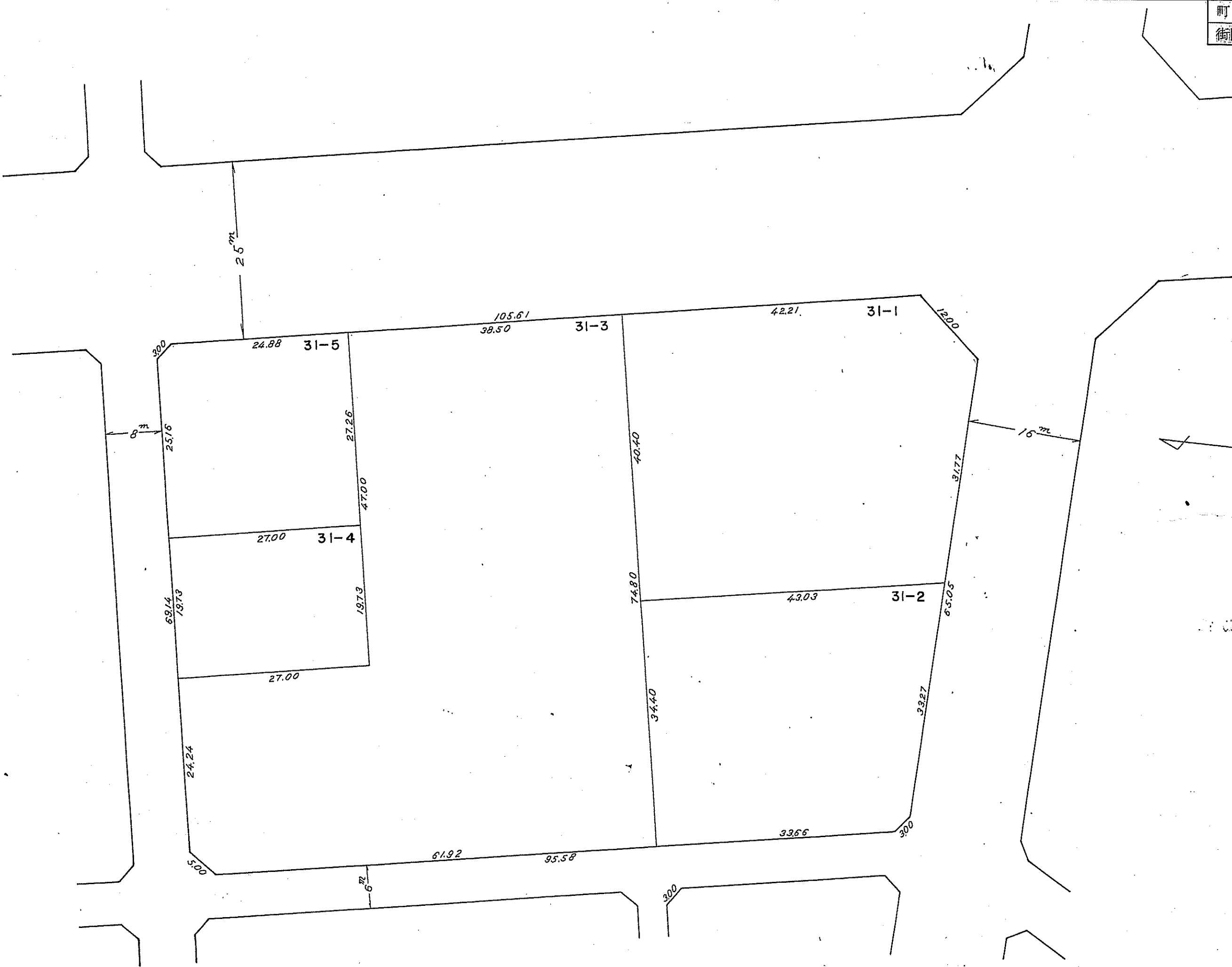
凡 例	
	地 区 界
12-1	地 番
	筆 境
	借 地 境

宅地辺長の単位は米

撰 地 図

S=1:500

町 名	福生町武蔵野台2丁目
街区番号	4-1

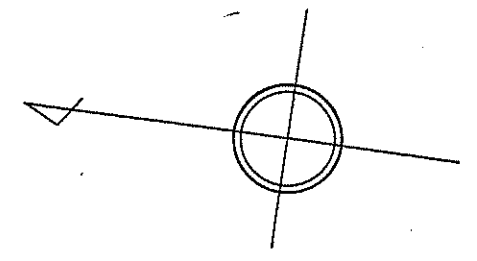
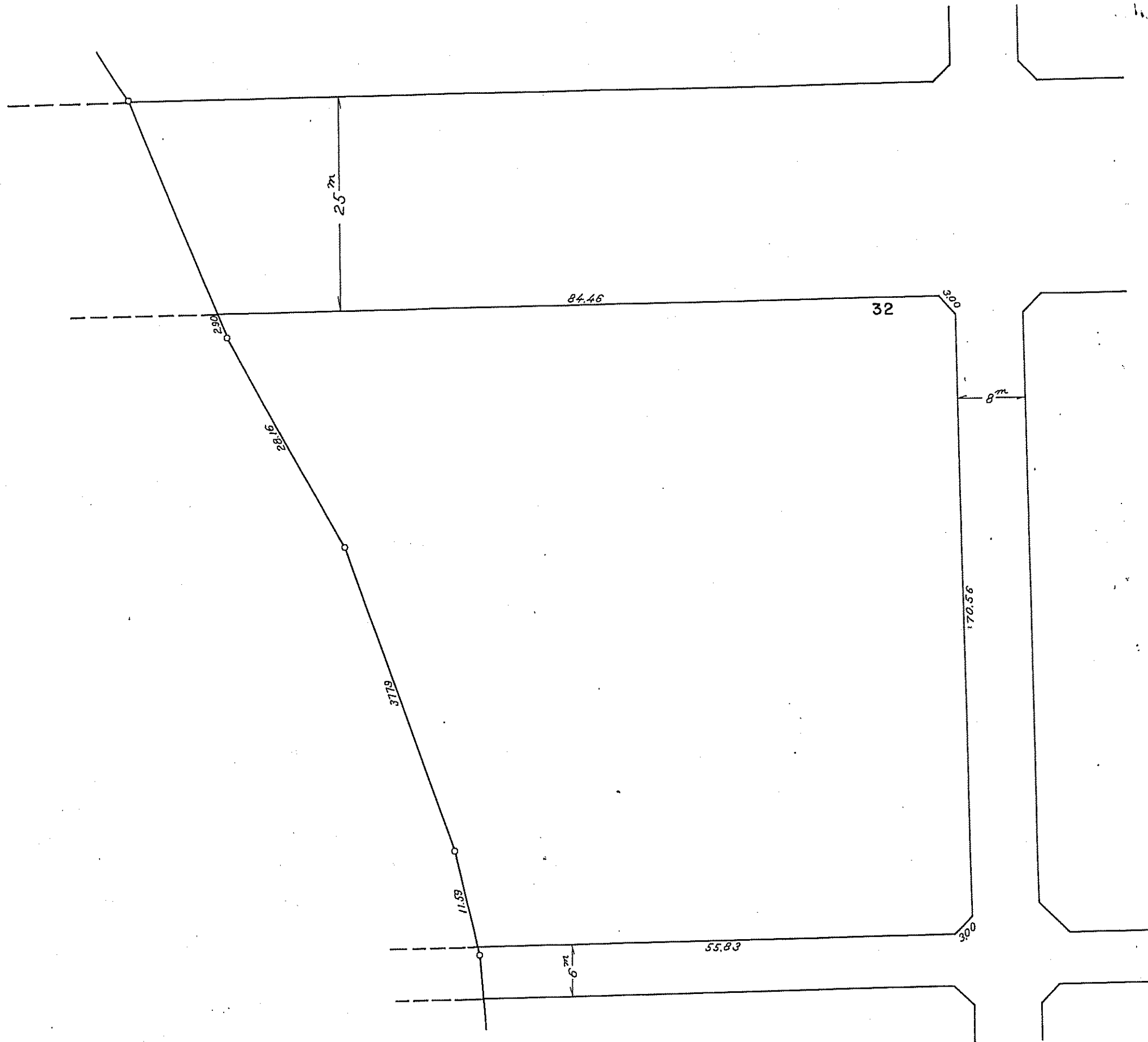


凡 例	
	地 区 界
	地 番
	筆 境

# 換地図

S = 1:500

町名	福生町武蔵野台2丁目
街区番号	3-1



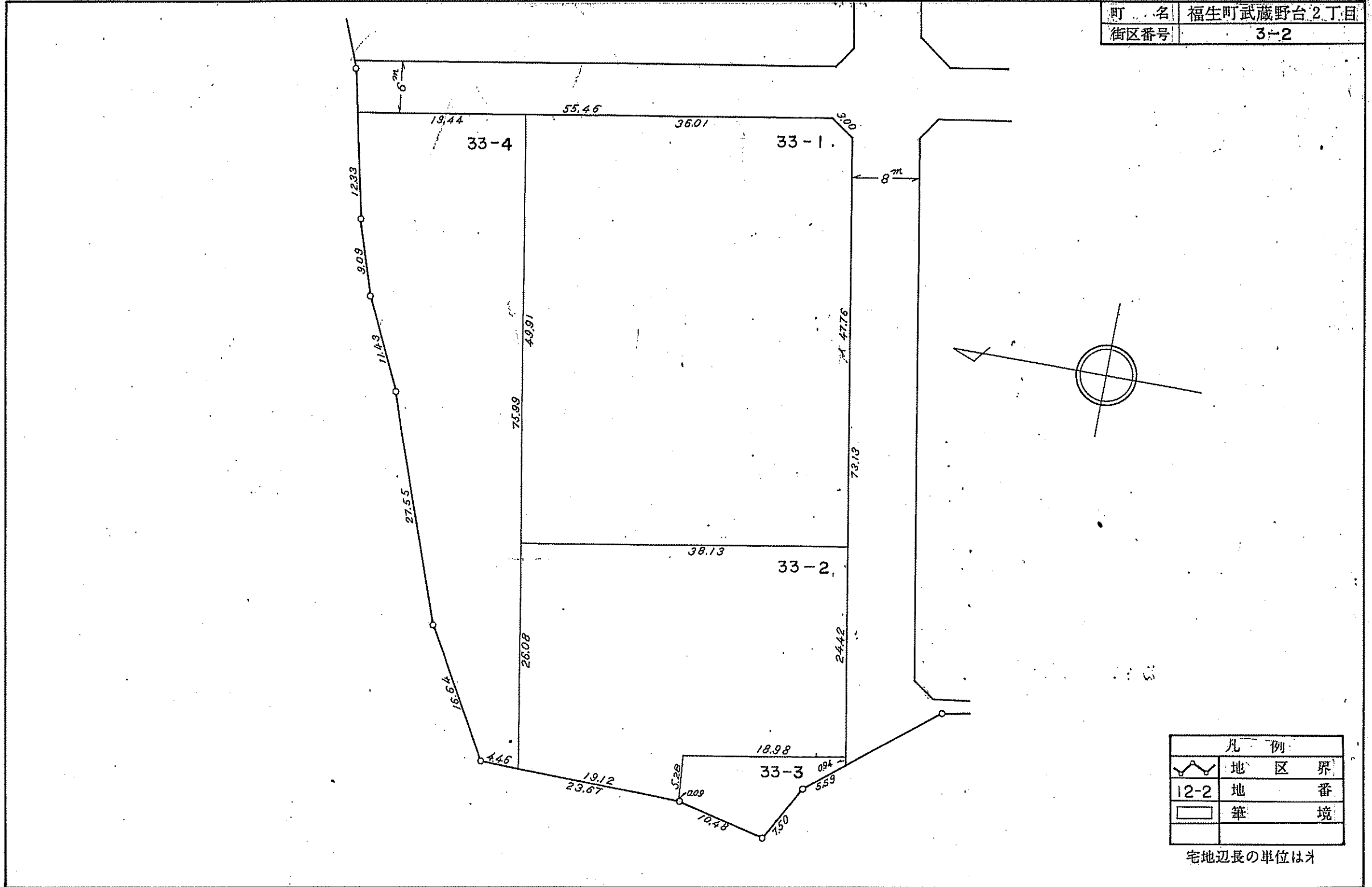
凡例	
	地区界
12-2	地番
	筆境

福生都市計画福生武蔵野台土地区画整理事業

換地図

S=1:500

町名	福生町武蔵野台2丁目
街区番号	3-2



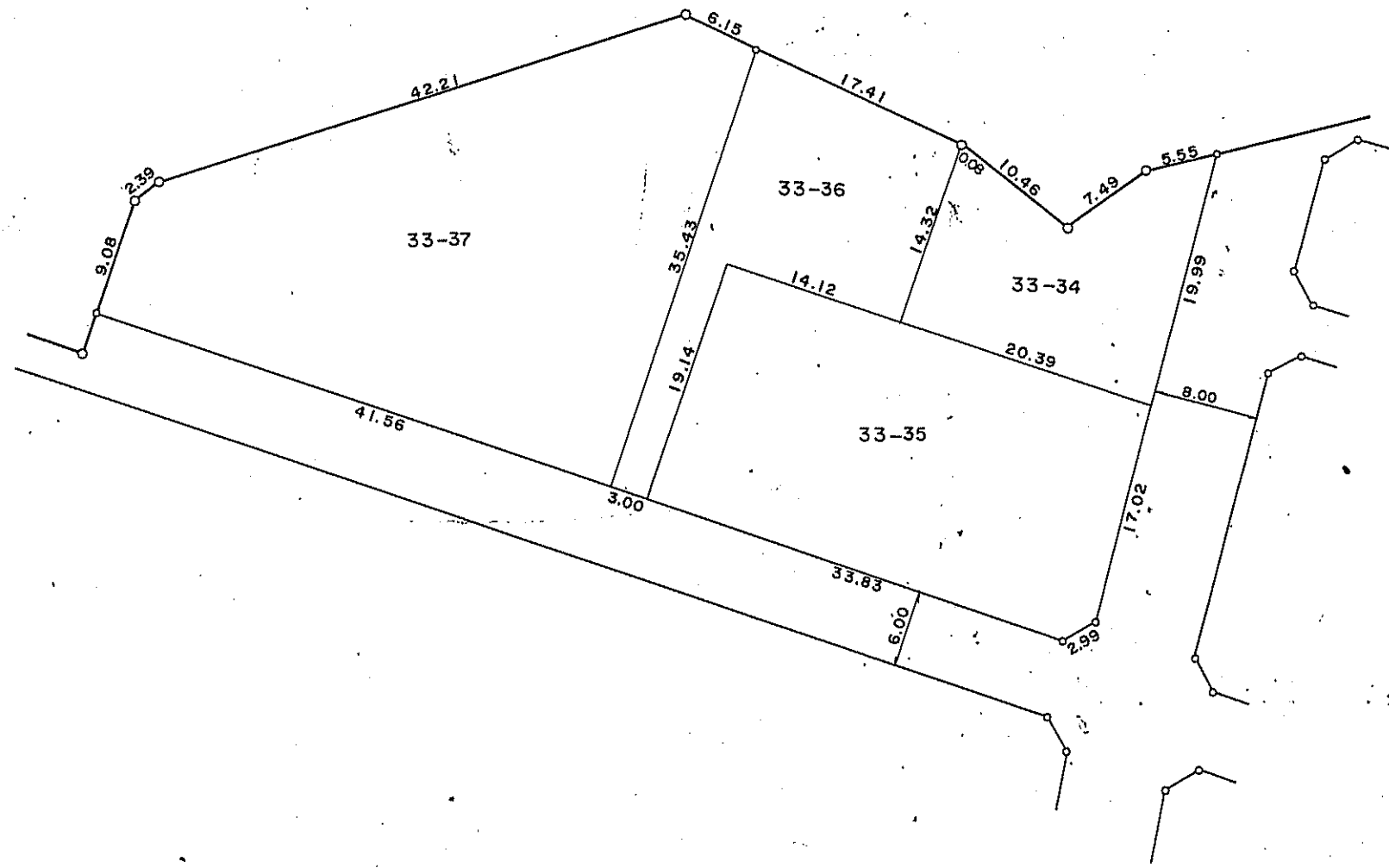

凡例	
	地区界
12-2	地番
	筆境

宅地辺長の単位はメ

# 福生都市計画福生加美平土地区画整理事業 換 地 図

S<sub>1</sub>=1:500

町 名	武蔵野台二丁目
街区番号	6



凡 例	
	地 区 界
	12-1 地 番 境
	筆 境
	借 地 境

宅地辺長の単位は米

福生都市計画羽村神明台土地区画整理事業

換地図

S=1:500

町 名羽村町武蔵野台2丁目  
 街区番号 57

