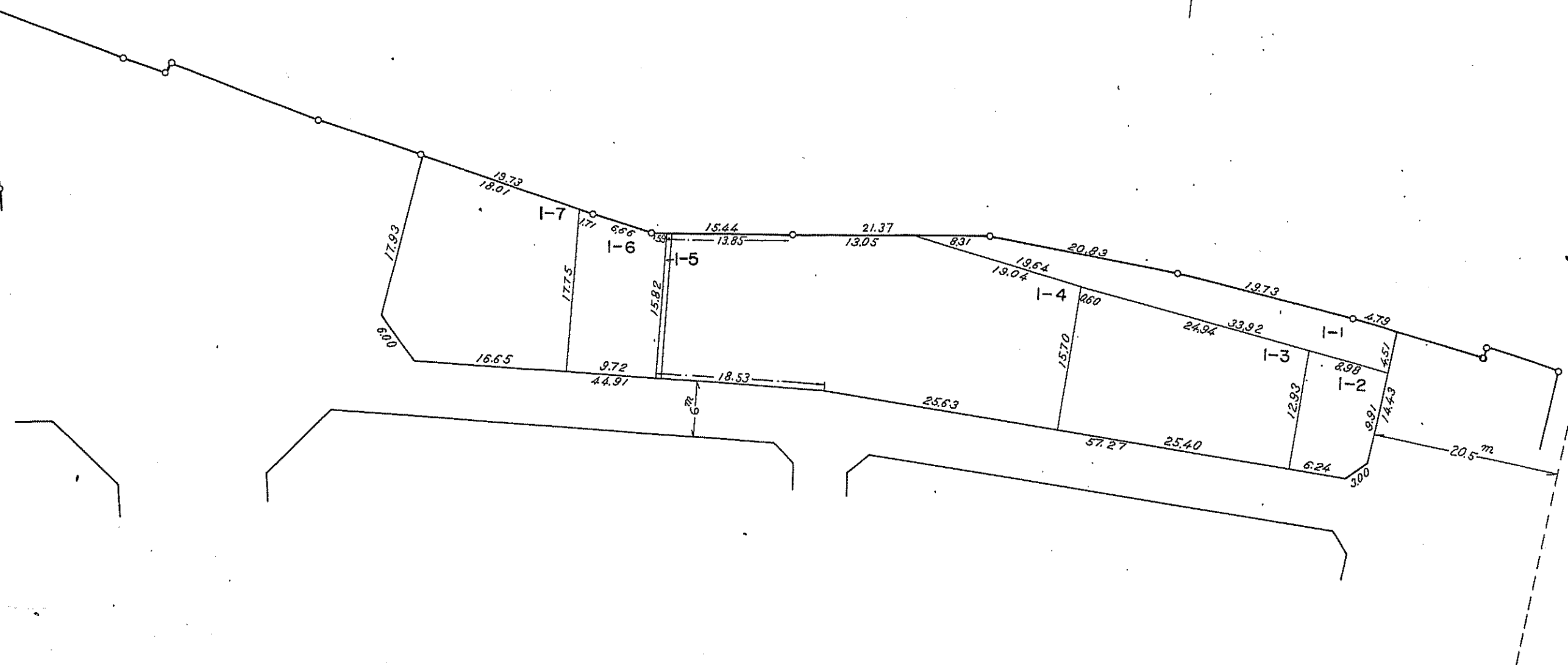
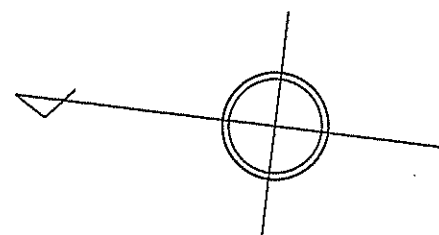


町 名	福生町武蔵野台1丁目
街区番号	36



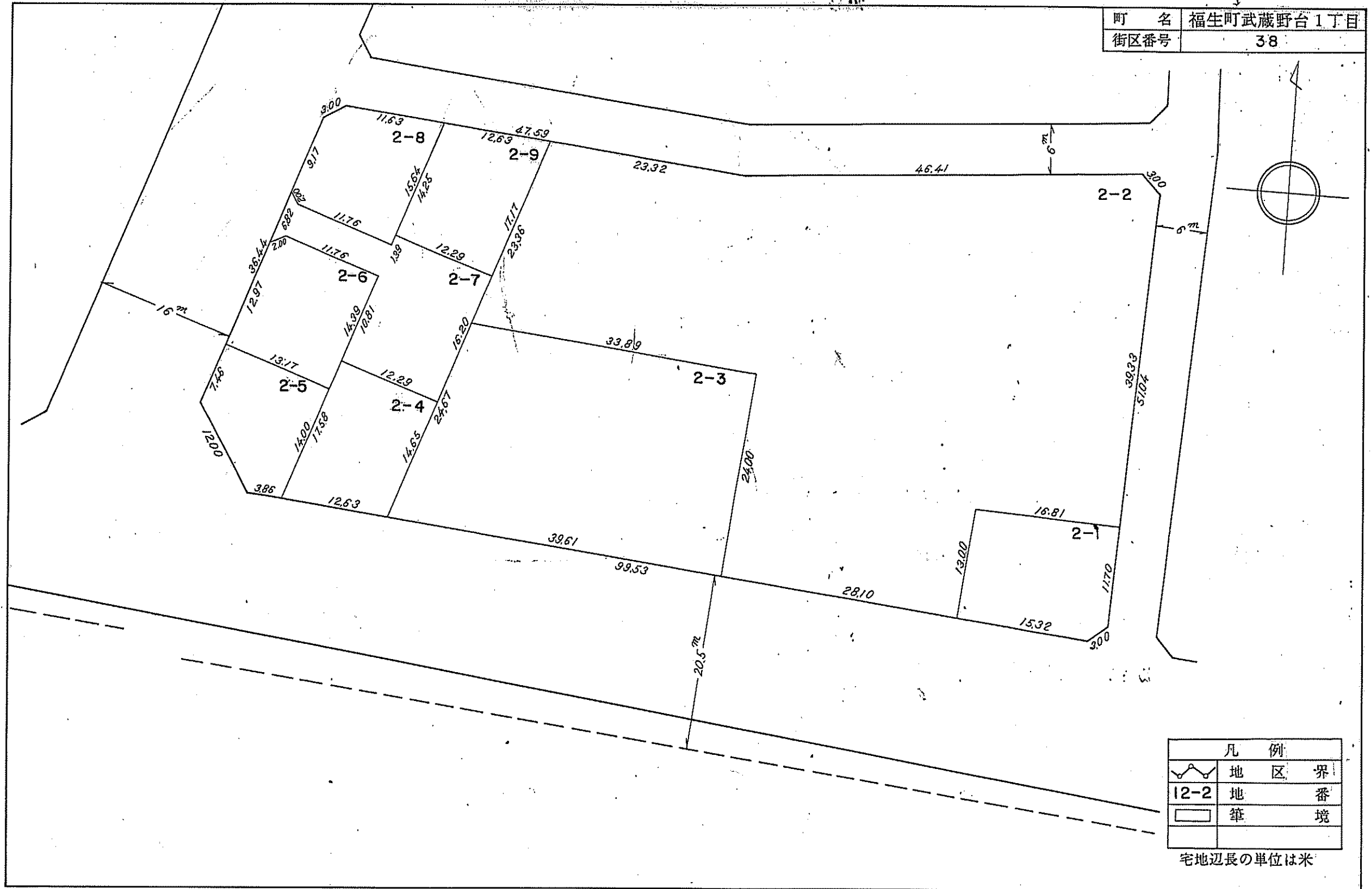
凡 例	
	地 区 界
12-2	地 番
	筆 境

福生都市計画福生武蔵野台土地区画整理事業

換地図

S=1:500

町名	福生町武蔵野台1丁目
街区番号	38



凡例	
	地区界
12-2	地番
	筆境

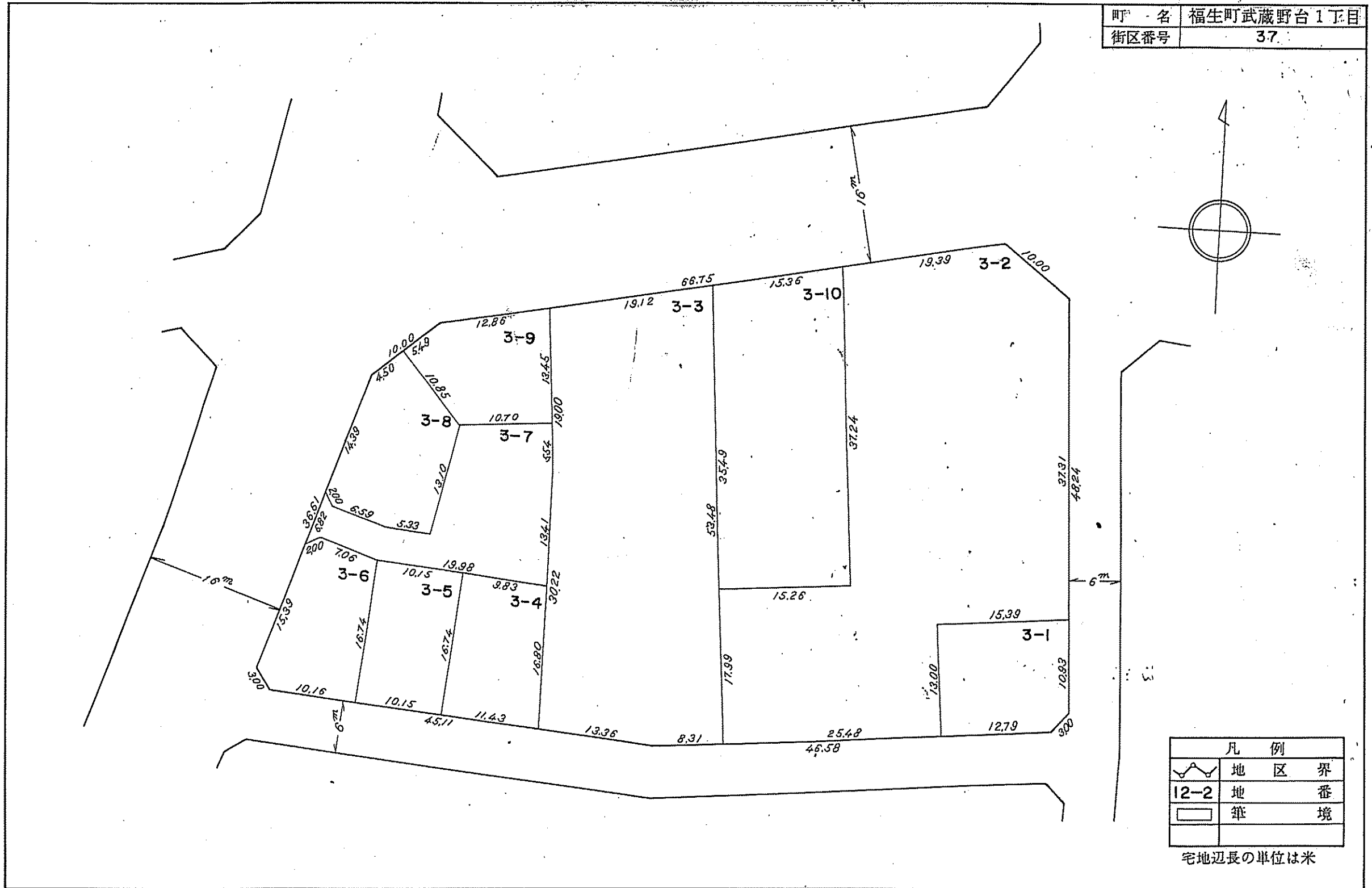
宅地辺長の単位は米

福生都市計画福生武蔵野台土地地区画整理事業

換地図

S=1:500

町名	福生町武蔵野台1丁目
街区番号	37



凡例	
	地区界
	地番
	筆境

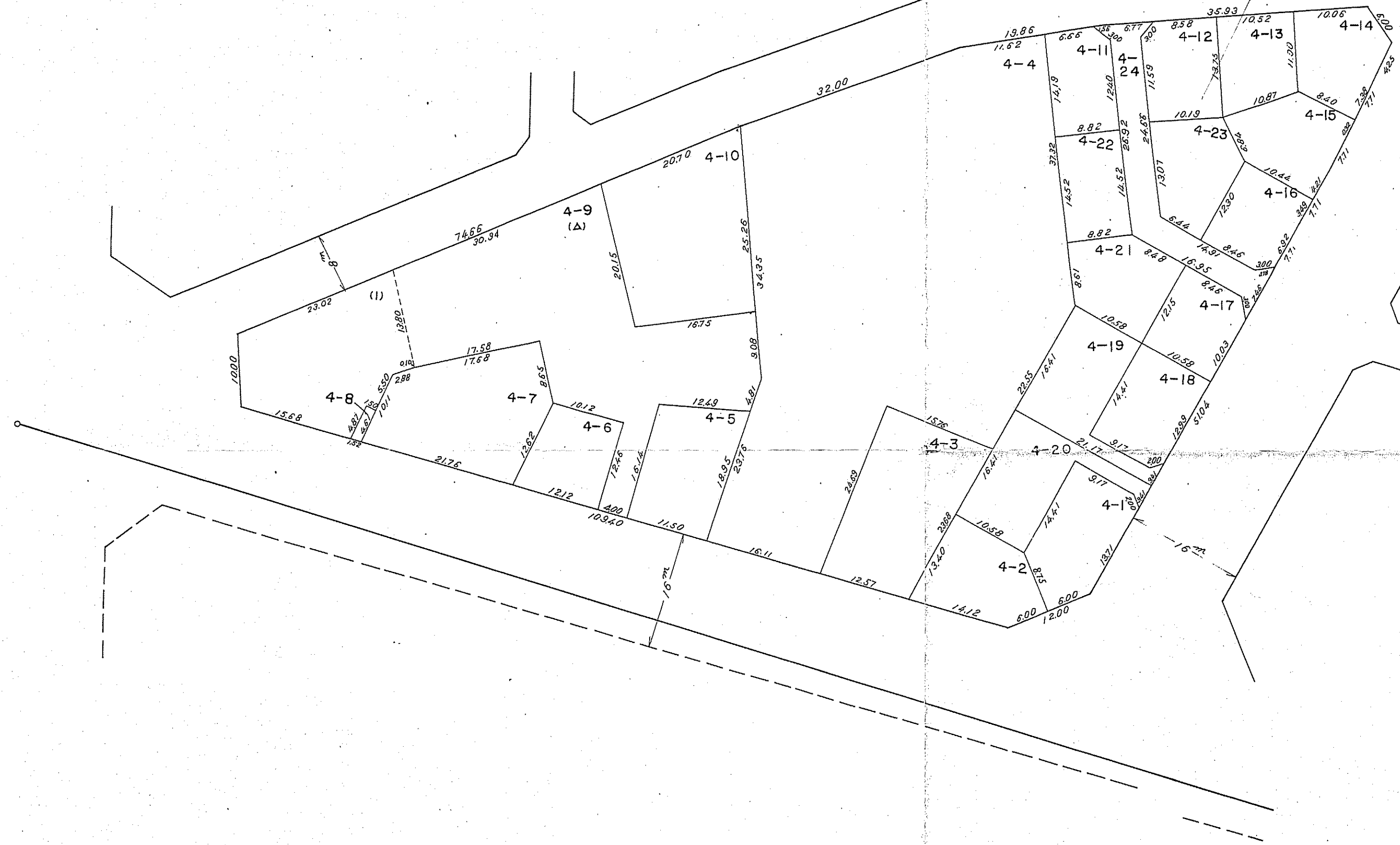
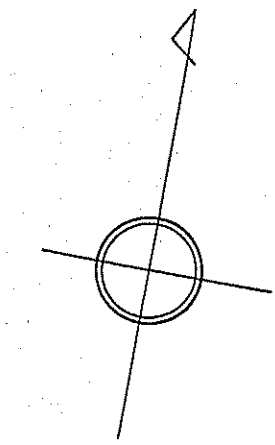
宅地辺長の単位は米

福生都市計画福生武蔵野台土地区画整理事業

換 地 図

S=1:500

町 名	福生町武蔵野台1丁目
街区番号	39



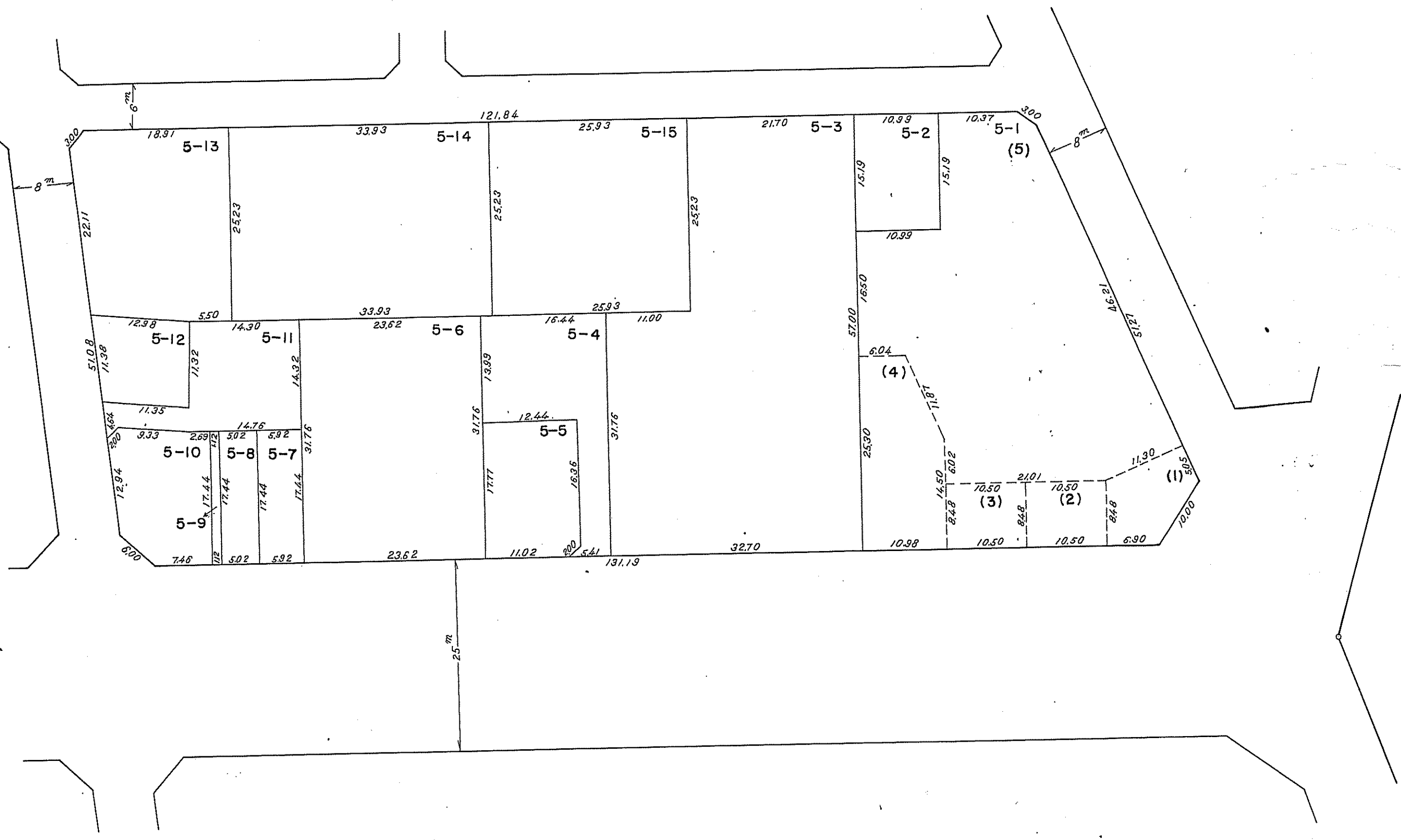
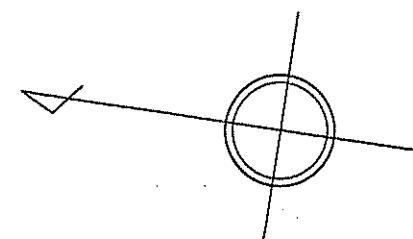
凡 例	
	地 区 界
12-2	地 番
	筆 境

宅地辺長の単位は米



町名	福生町武
街区番号	31

武蔵野-10



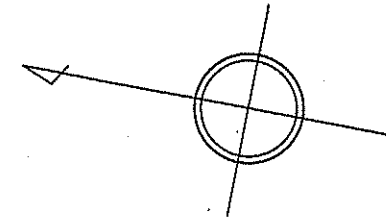
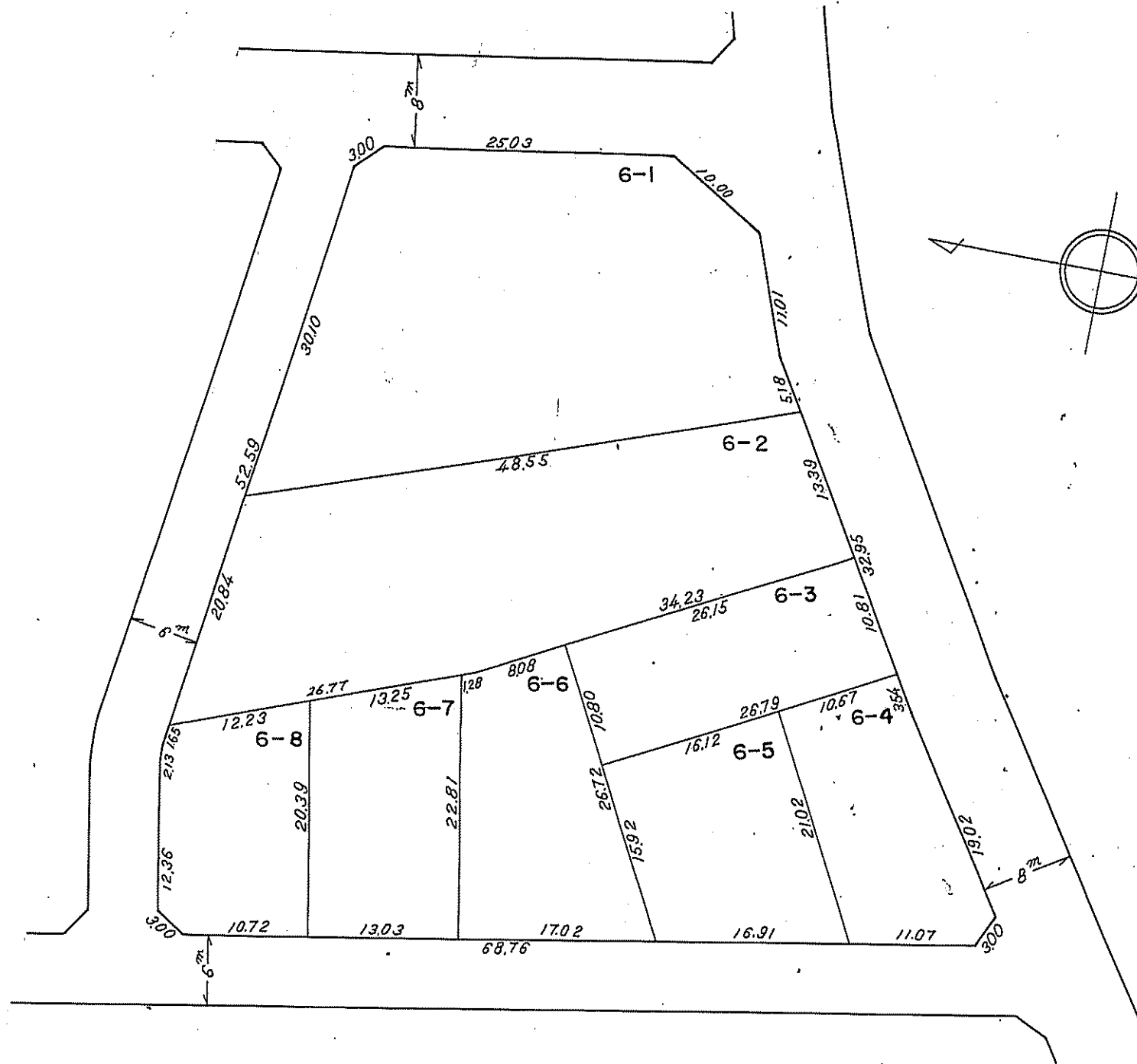
凡	
	地
	地
	筆

福生都市計画福生武蔵野台土地区画整理事業

換 地 図

S=1:500

町 名	福生町武蔵野台1丁目
街区番号	33



凡 例	
	地 区 界
12-2	地 番
	筆 境

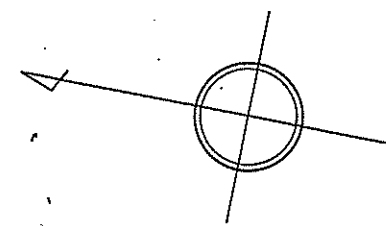
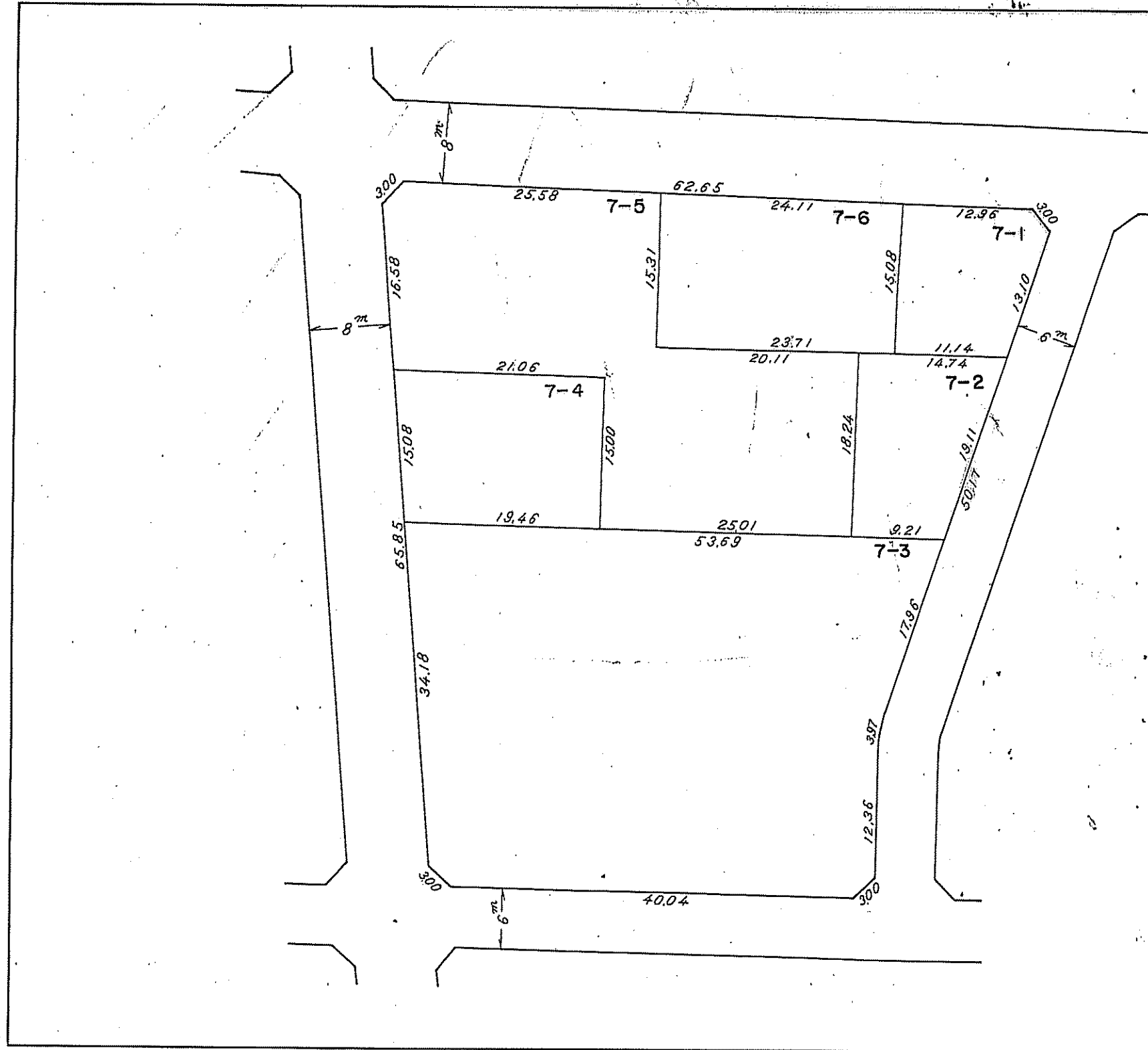
宅地辺長の単位は米

福生都市計画福生武蔵野台土地区画整理事業

換地図

S=1:500

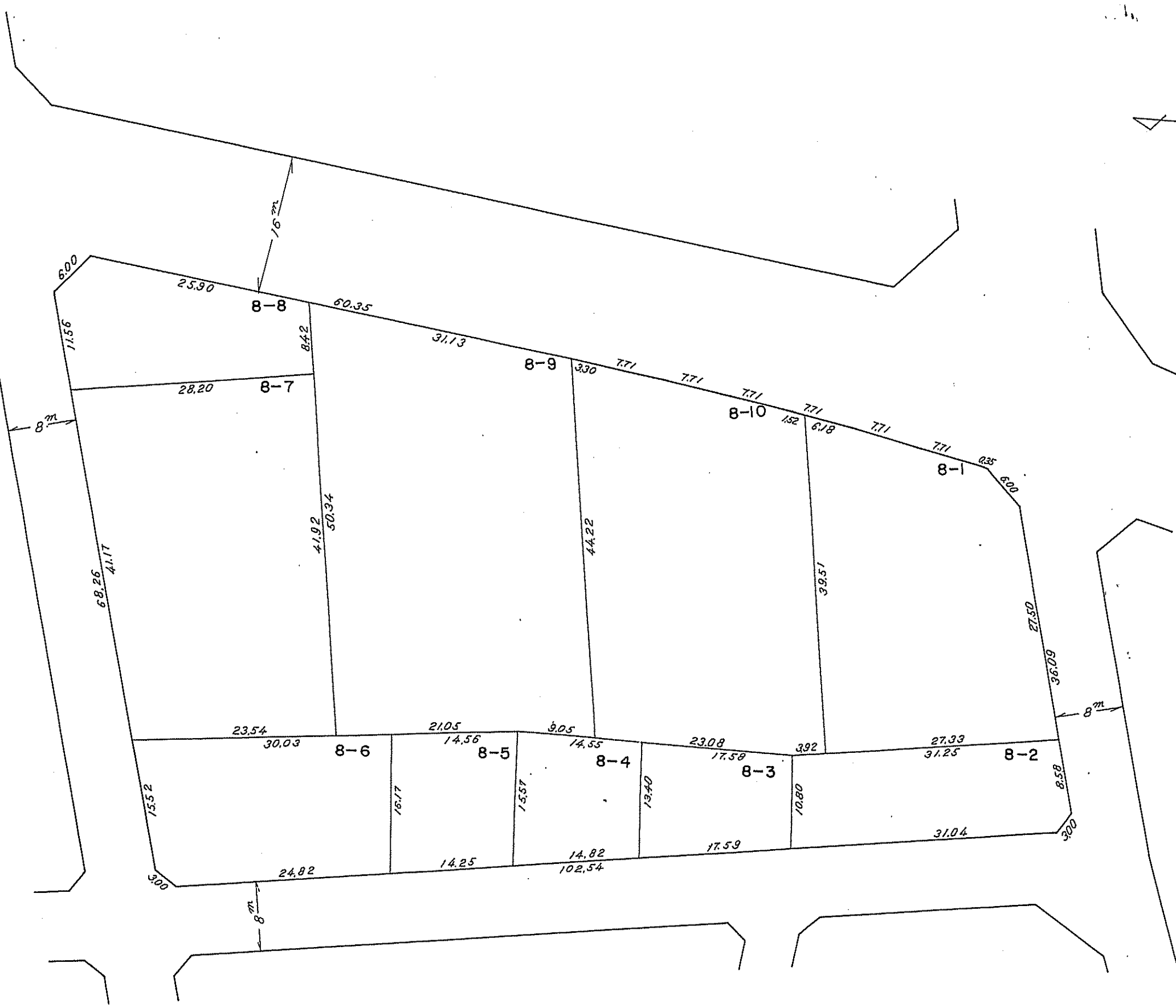
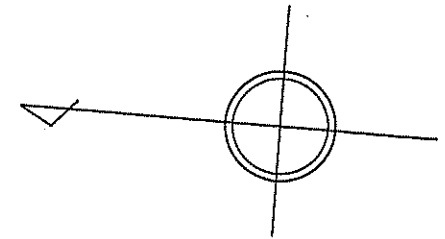
町名	福生町武蔵野台1丁目
街区番号	32



凡例	
	地区界
12-2	地番
	筆境

宅地辺長の単位は米

町 名	福生町武蔵野台1丁目
街区番号	34

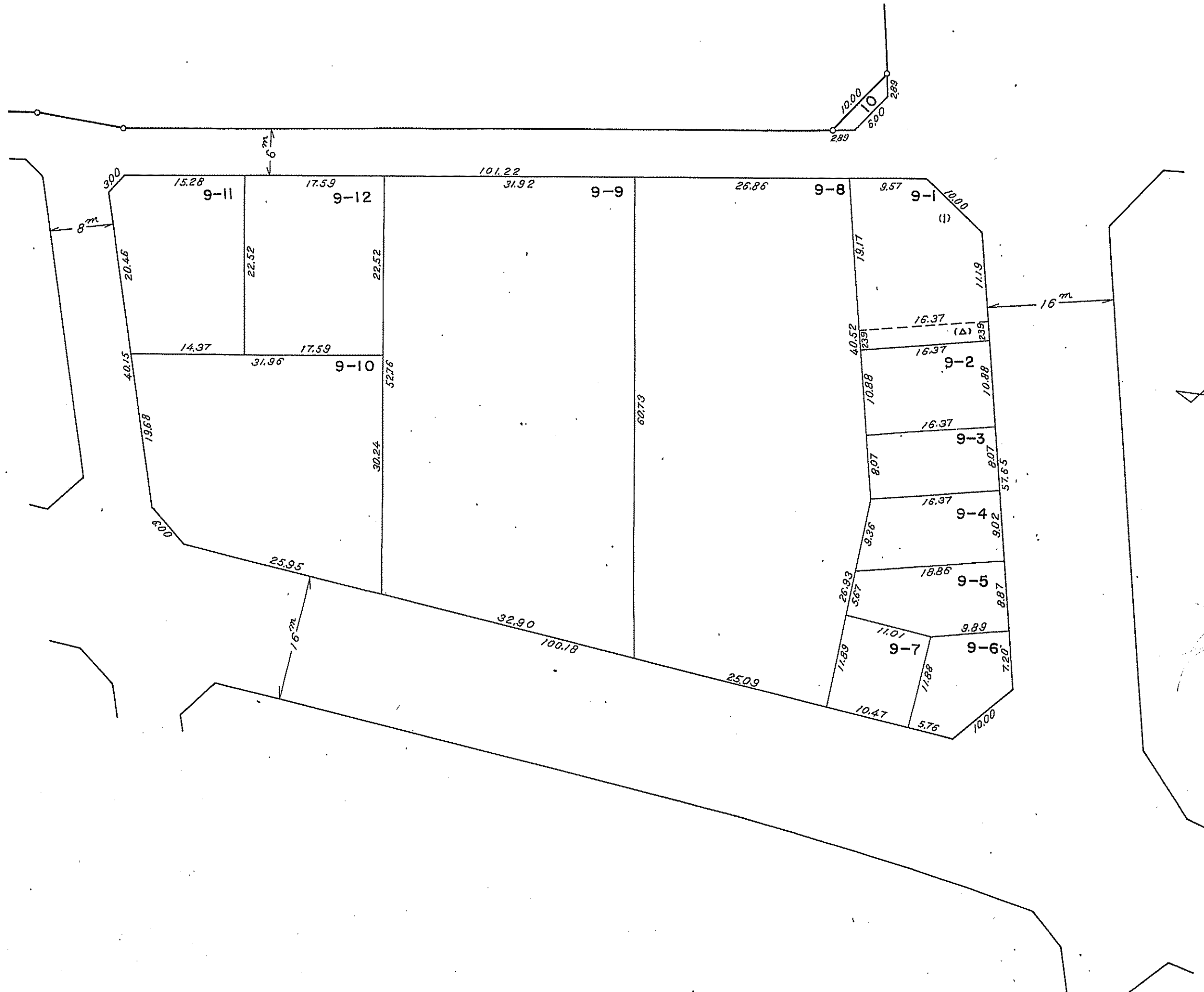


凡 例	
	地 区 界
12-2	地 番
	筆 境

換 地 圖

S = 1 : 500

町 名	福生町武蔵野台1丁目
街区番号	35.40

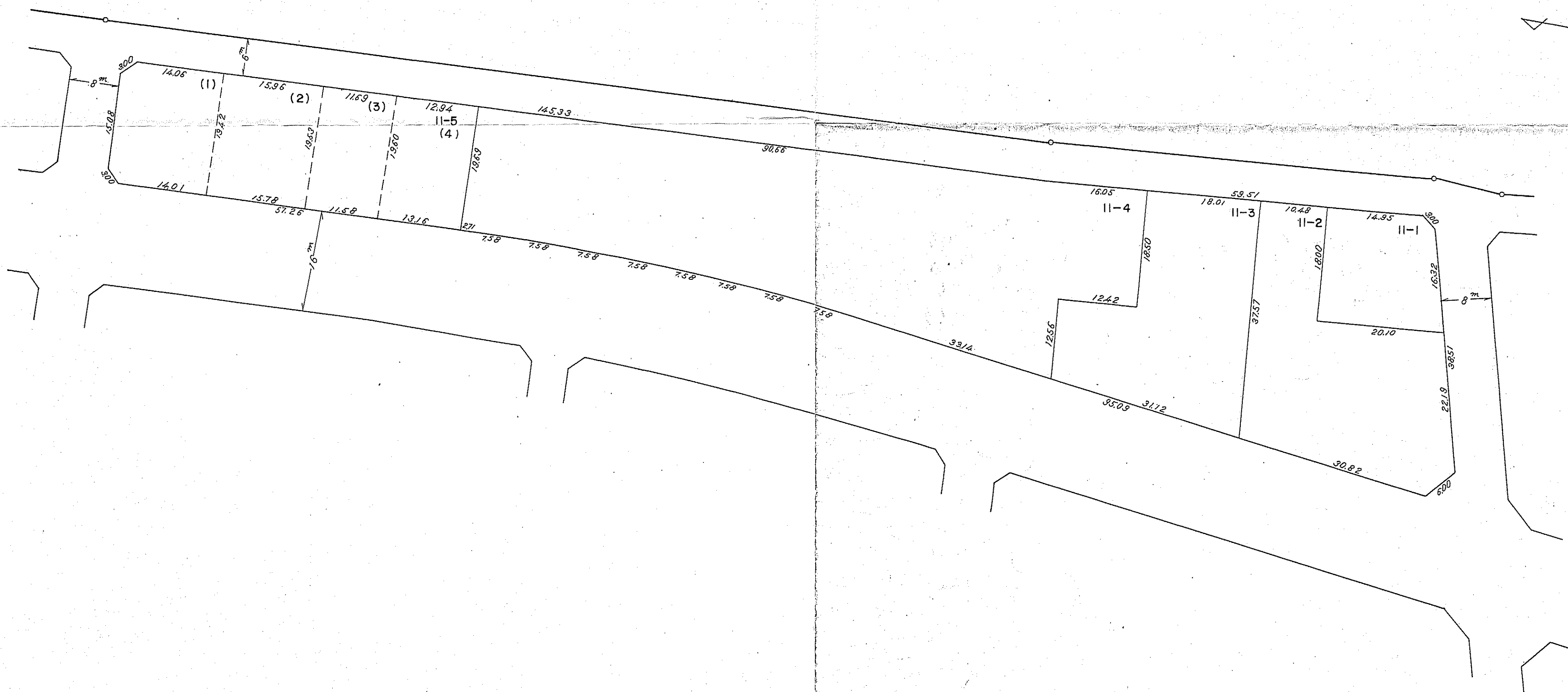
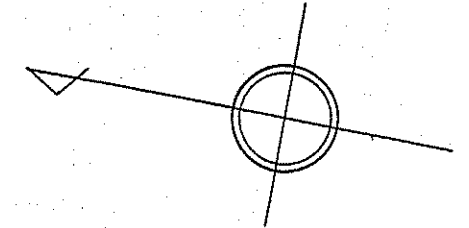


凡 例	
[Symbol]	地 区 界
12-2	地 番
[Symbol]	筆 境

福生都市計画福生武蔵野台土地区画整理事業
換地 図

S=1:500

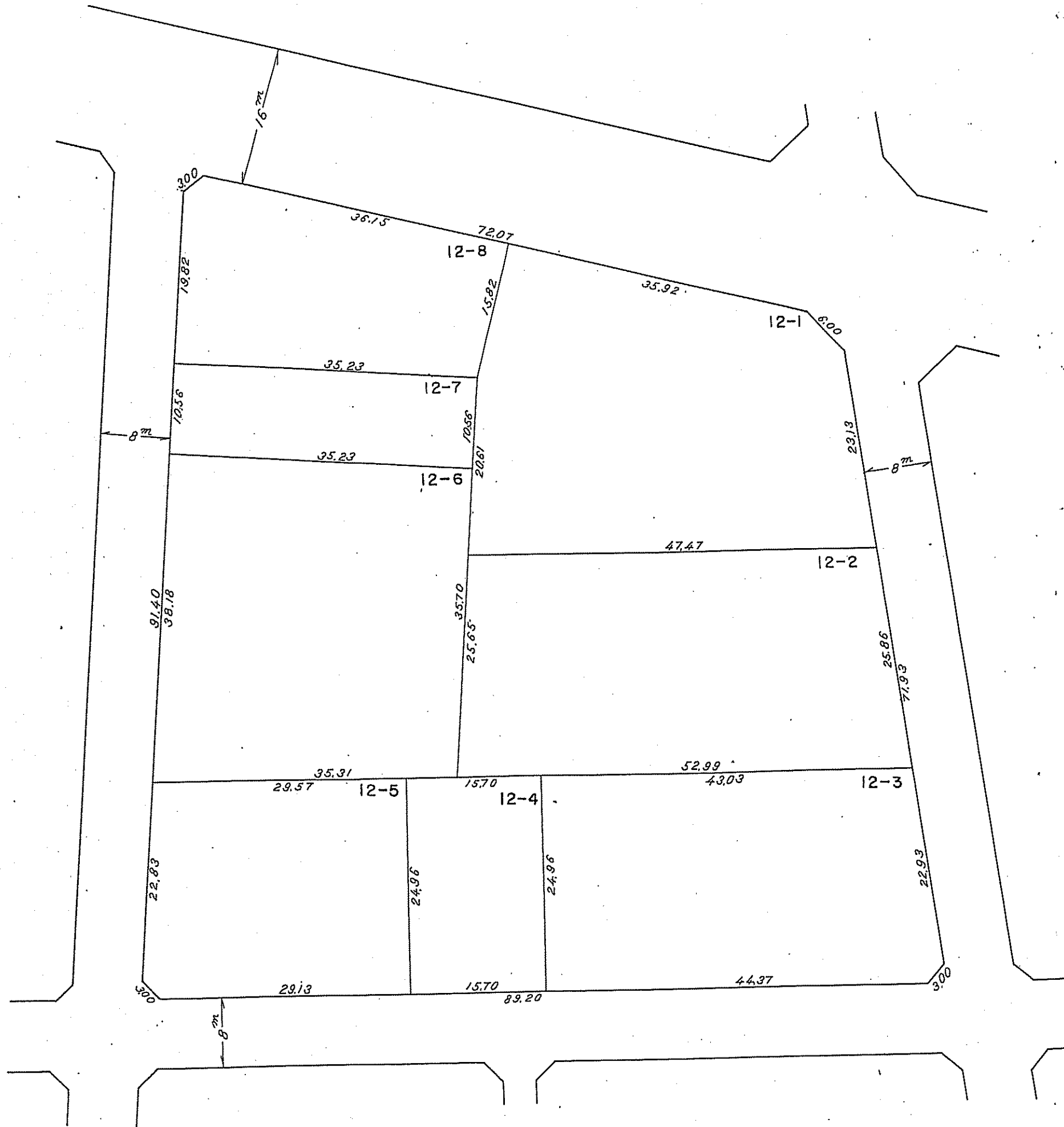
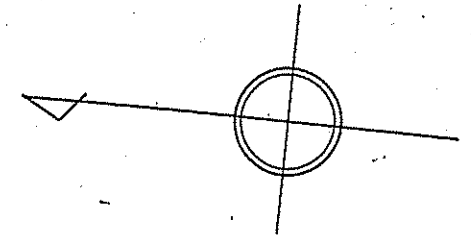
町名	福生町武蔵野台1丁目
街区番号	20



凡 例	
	地 区 界
	地 番
	筆 境

宅地辺長の長さは米

町 名	福生町武蔵野台1丁目
街区番号	21



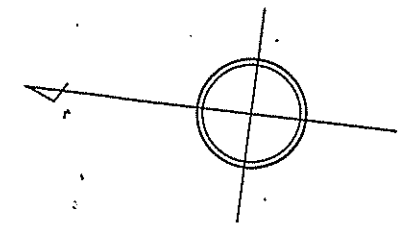
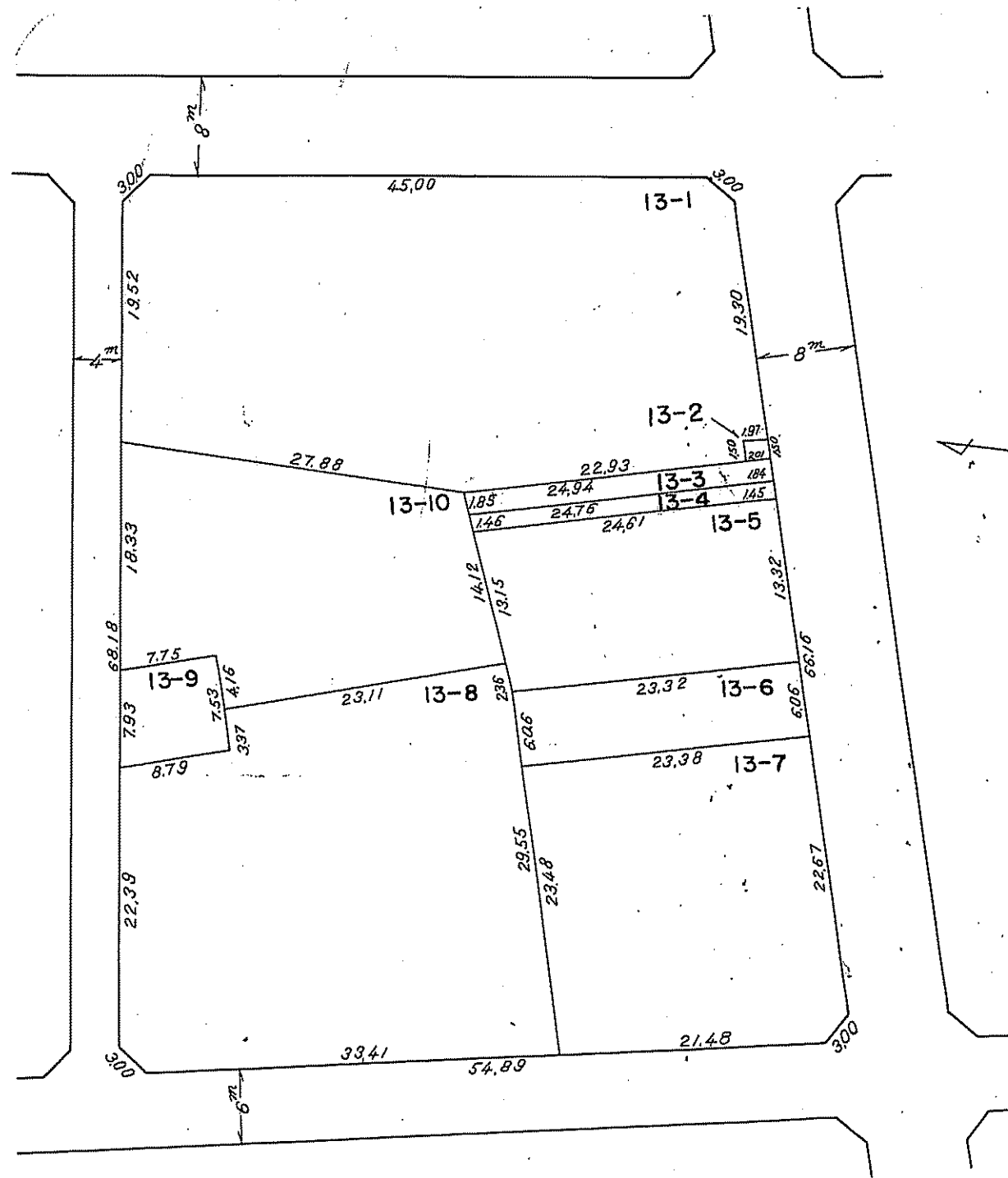
凡 例	
	地 区 界
	12-2 地 番
	筆 境

福生都市計画福生武蔵野台土地区画整理事業

換地図

S=1:500

町名	福生町武蔵野台I丁目
街区番号	22



凡例	
	地区界
	地番
	筆境

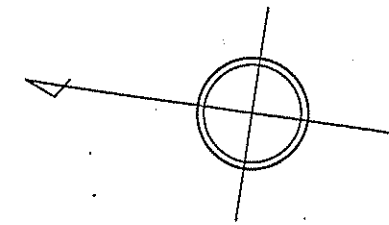
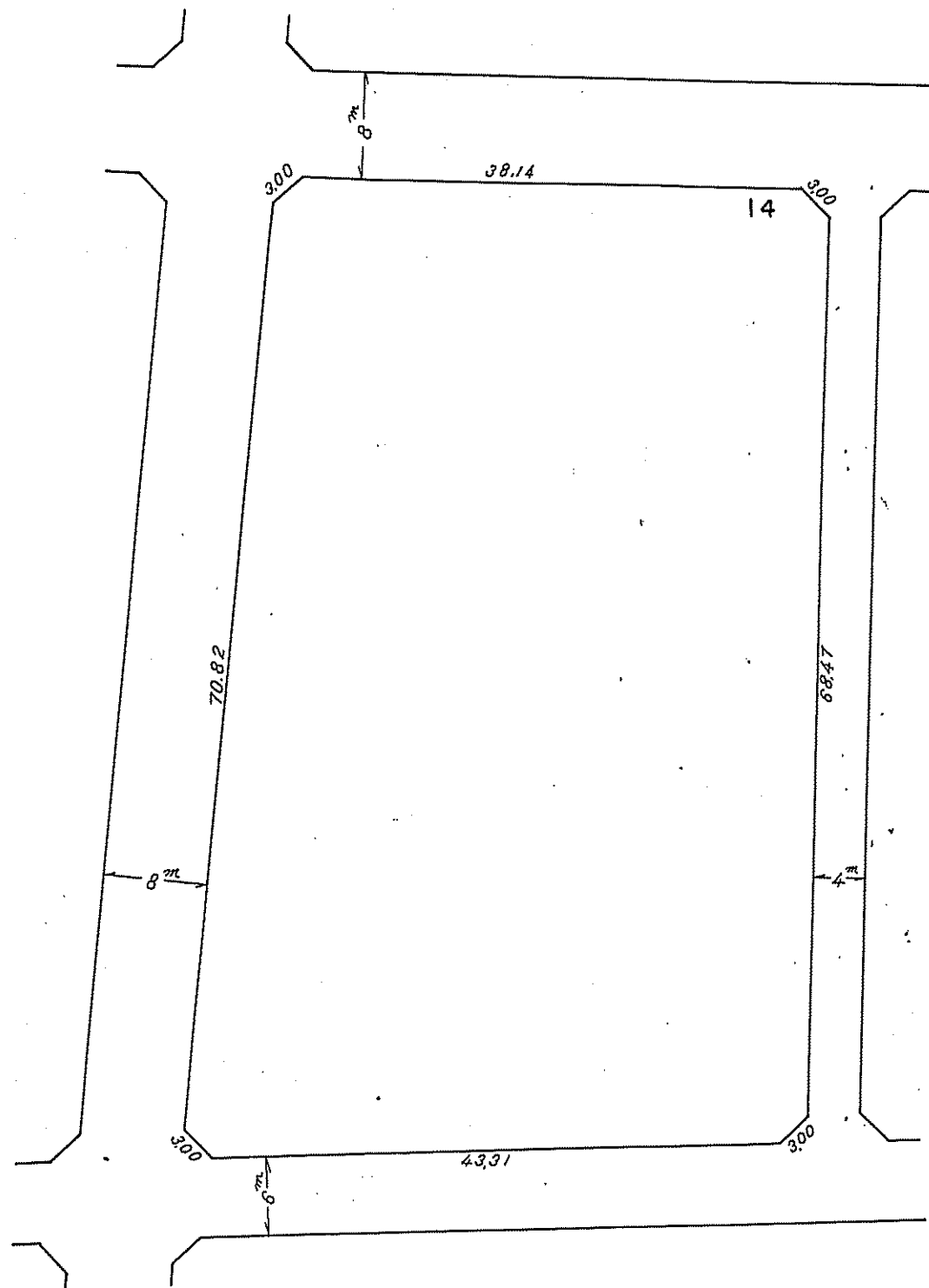
宅地辺長の単位は米

福生都市計画福生武蔵野台土地区画整理事業

換地図

S=1:500

町名	福生町武蔵野台1丁目
街区番号	公1



凡例	
	地区界
12-2	地番
	筆境

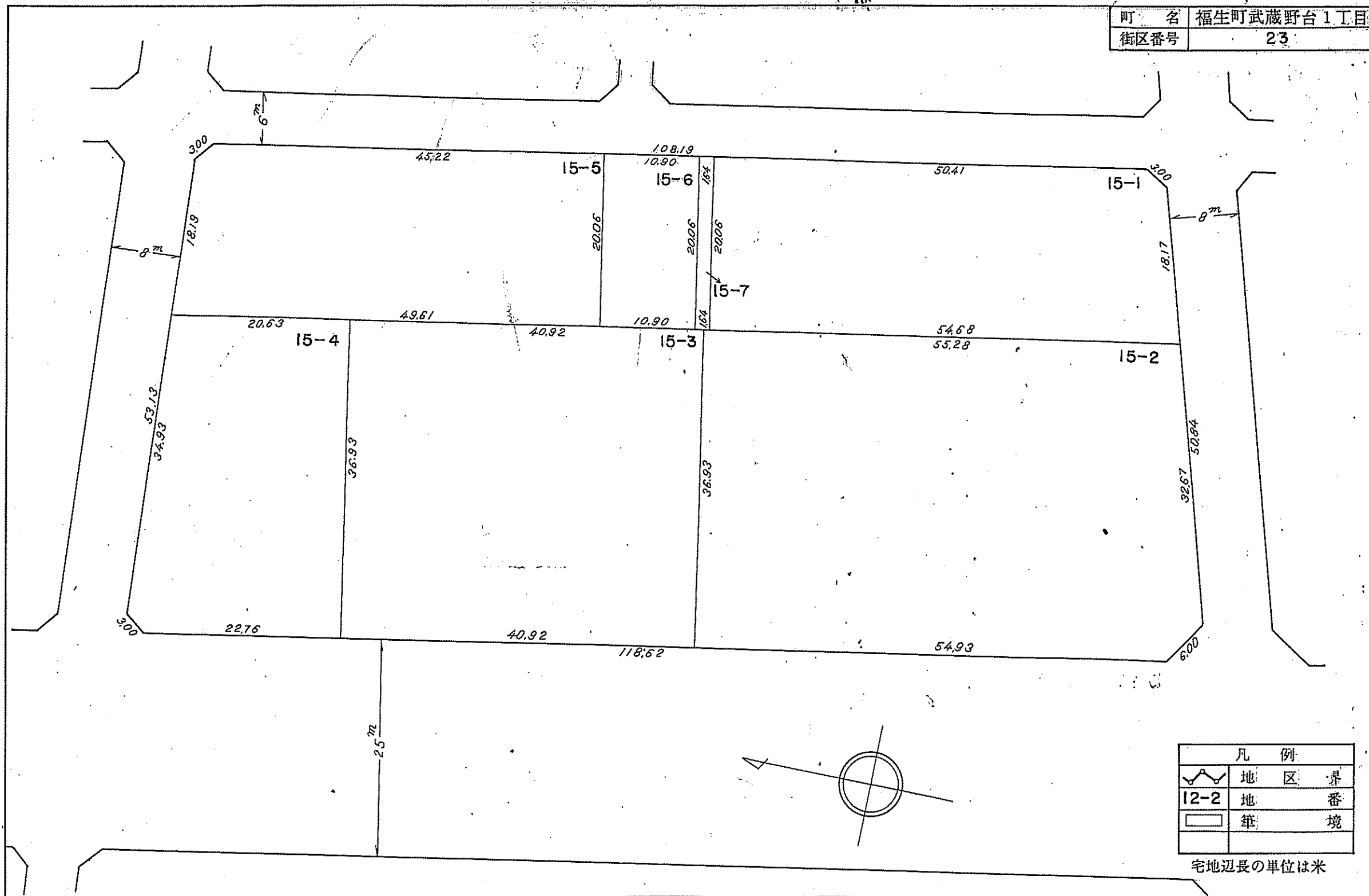
宅地辺長の単位は米

福生都市計画福生武蔵野台土地区画整理事業

換地図

S=1:500

町名	福生町武蔵野台1丁目
街区番号	23



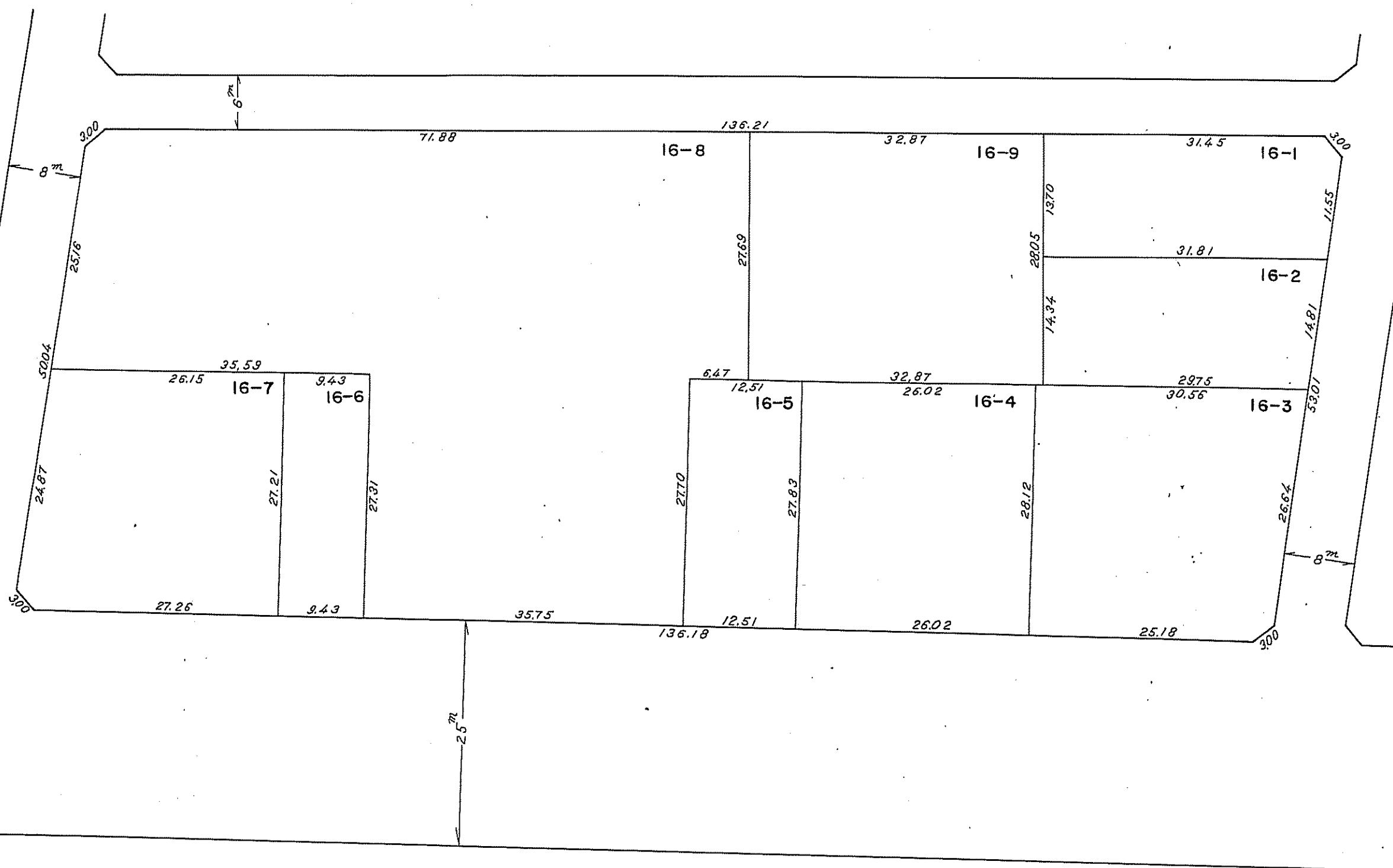
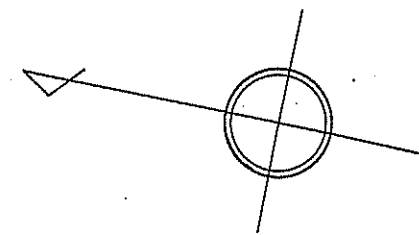
凡例	
	地区界
	12-2 地番
	筆境

宅地辺長の単位は米

換地図

S=1:500

町名	福生町武蔵野台1丁目
街区番号	18-2

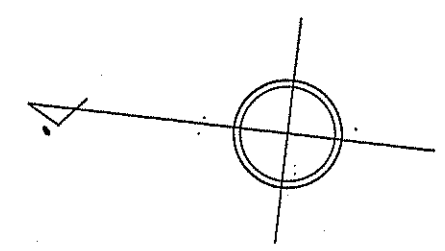
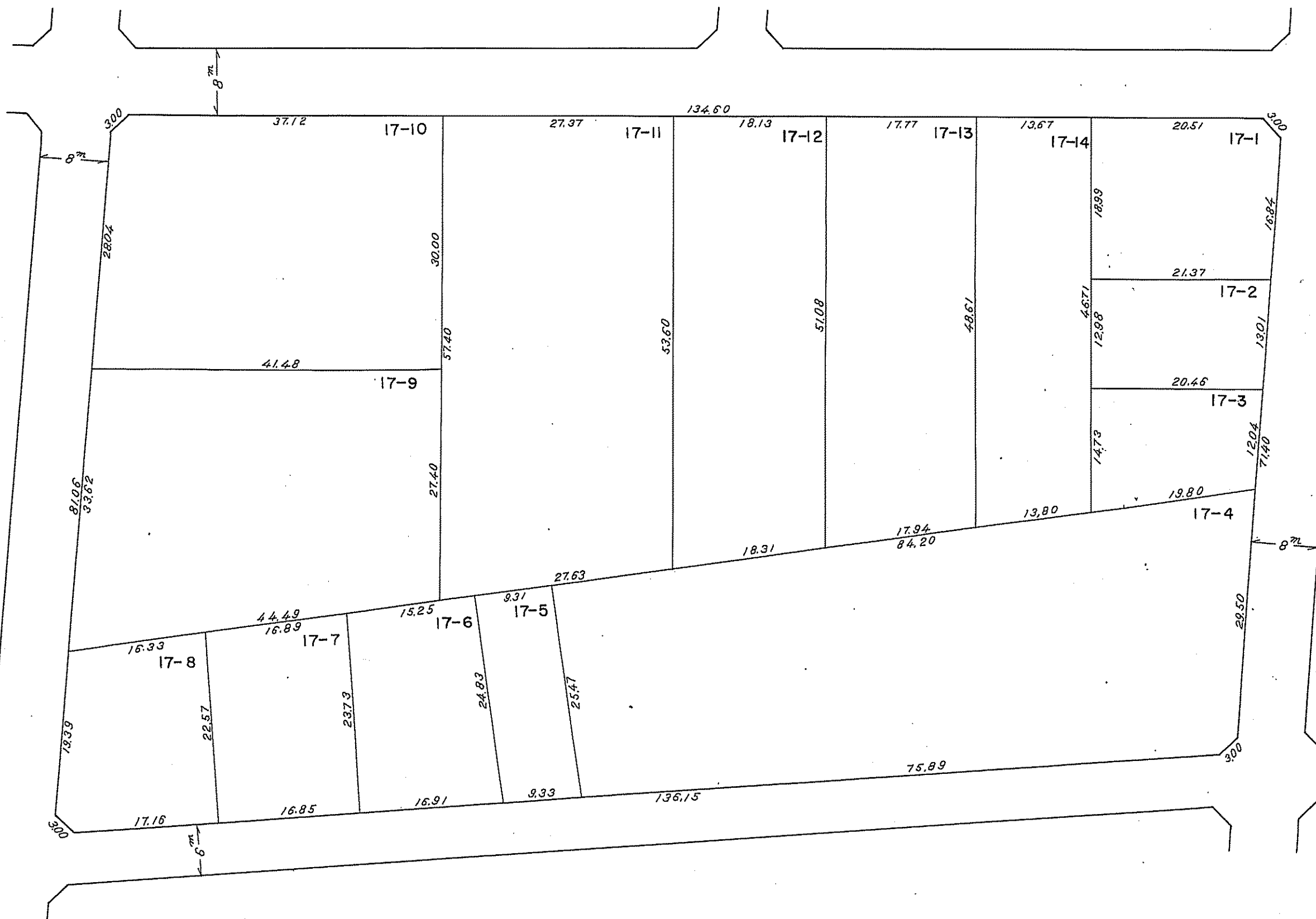


凡例	
	地区界
12-2	地番
	筆境

換地図

S=1:500

町名	福生町武蔵野台1丁目
街区番号	18-1



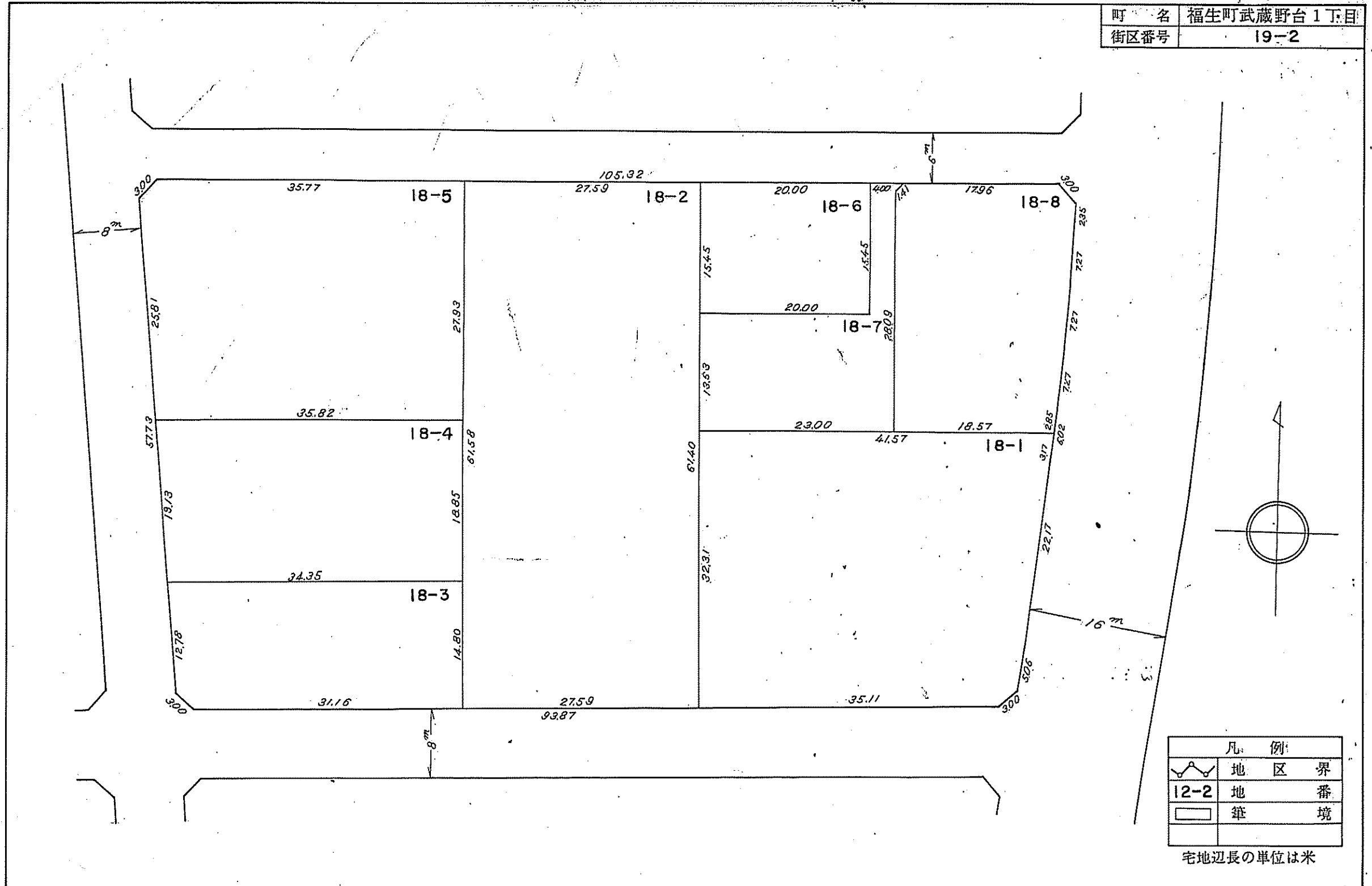
凡例	
	地区界
	地番境
	筆境

福生都市計画福生武蔵野台土地区画整理事業

換 地 図

S=1:500

町 名	福生町武蔵野台 1 丁目
街区番号	19-2



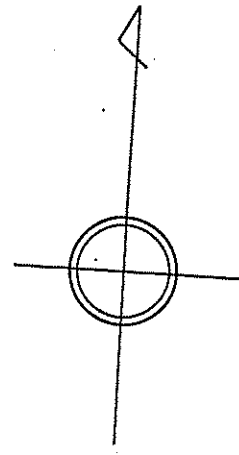
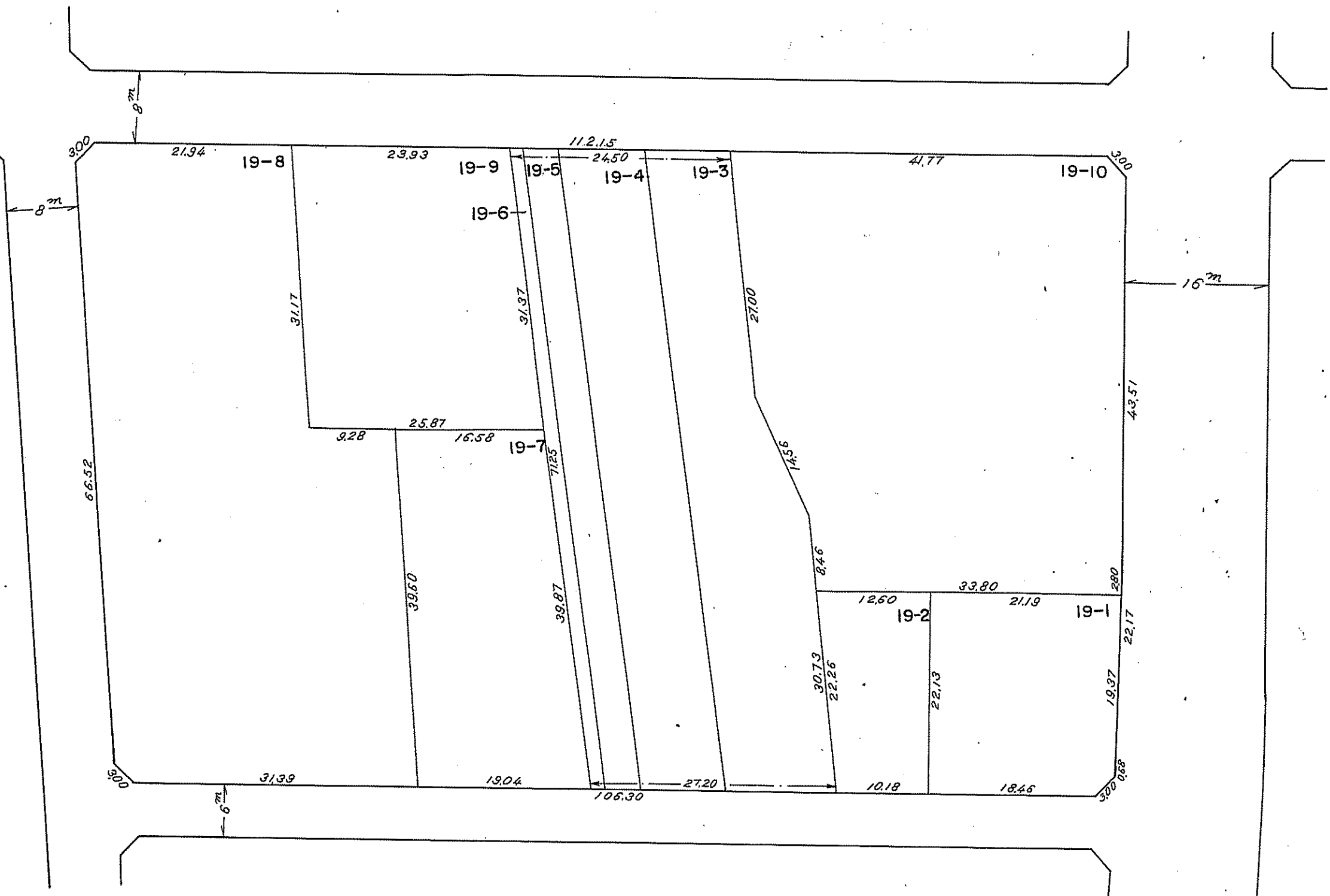
凡 例	
	地 区 界
12-2	地 番
	筆 境

宅地辺長の単位は米

換地圖

S=1:500

町名	福生町武蔵野台1丁
街区番号	19-1

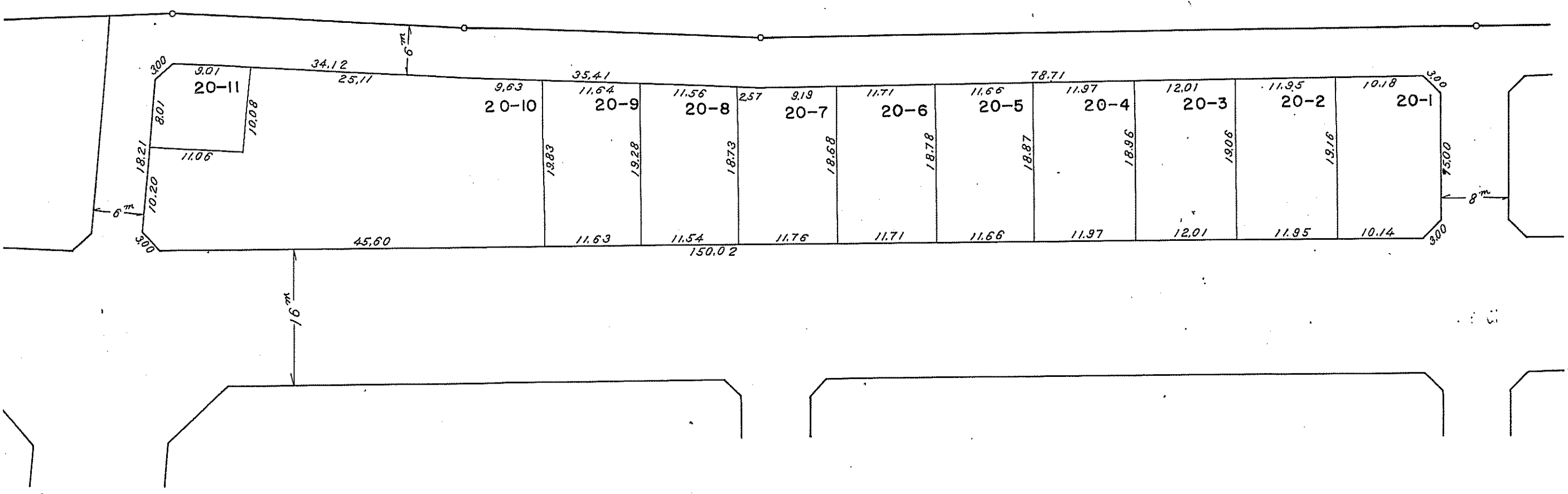
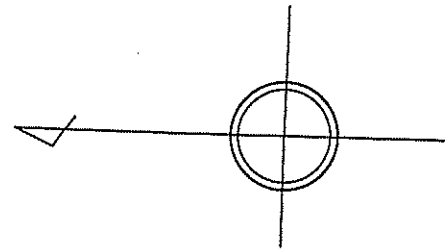


凡 例	
	地 区 界
12-2	地 番
	筆 境

換地圖

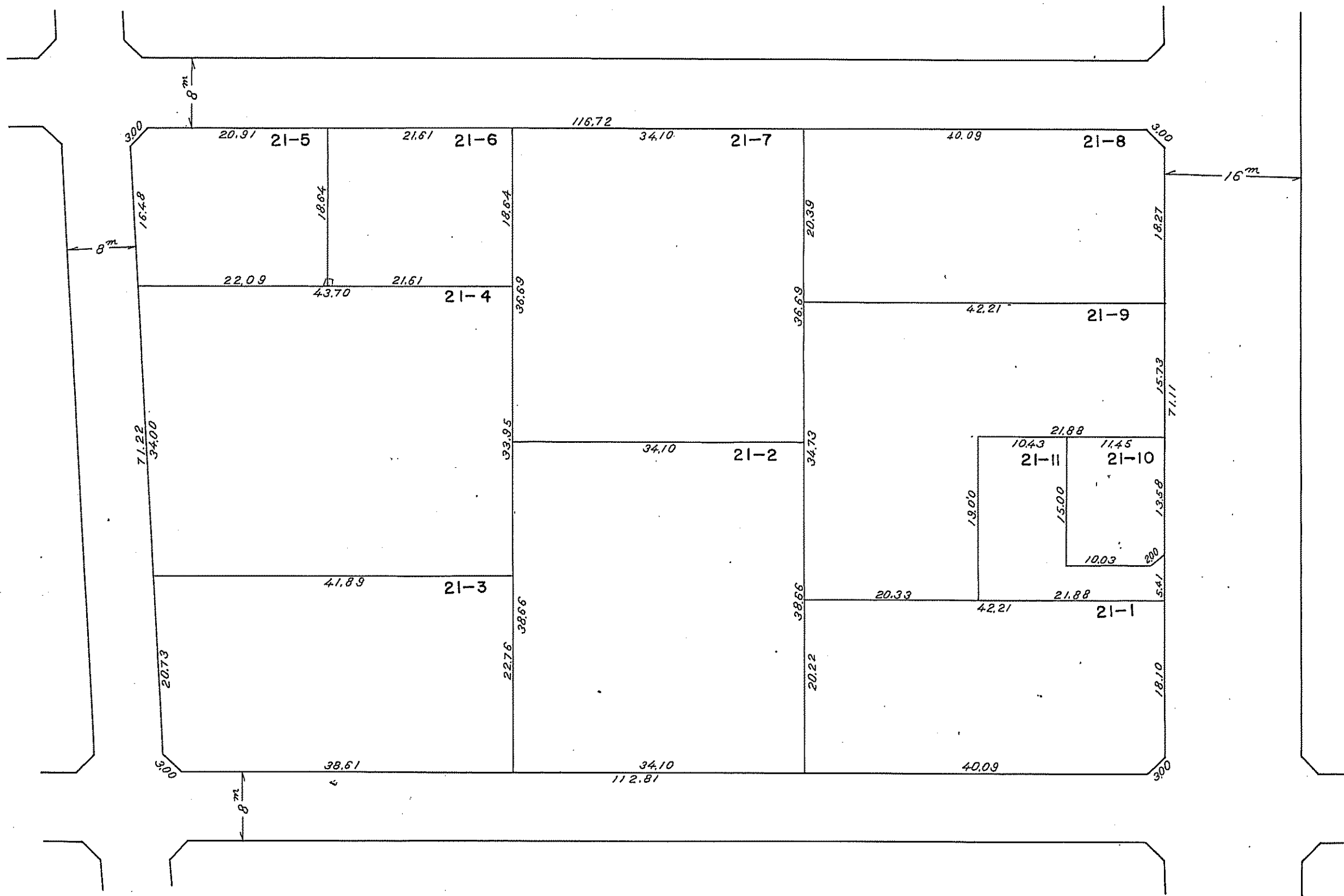
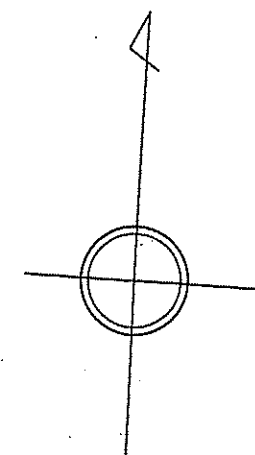
S = 1 : 500

町名	福生町武蔵野台1丁
街区番号	8



凡例	
	地区
12-2	地
	筆

町 名	福生町武蔵野台1丁目
街区番号	9-2

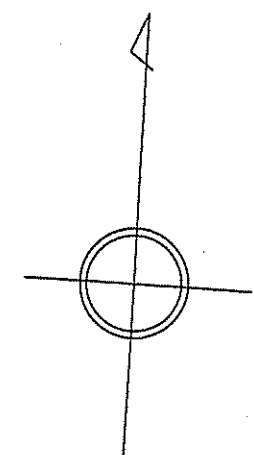
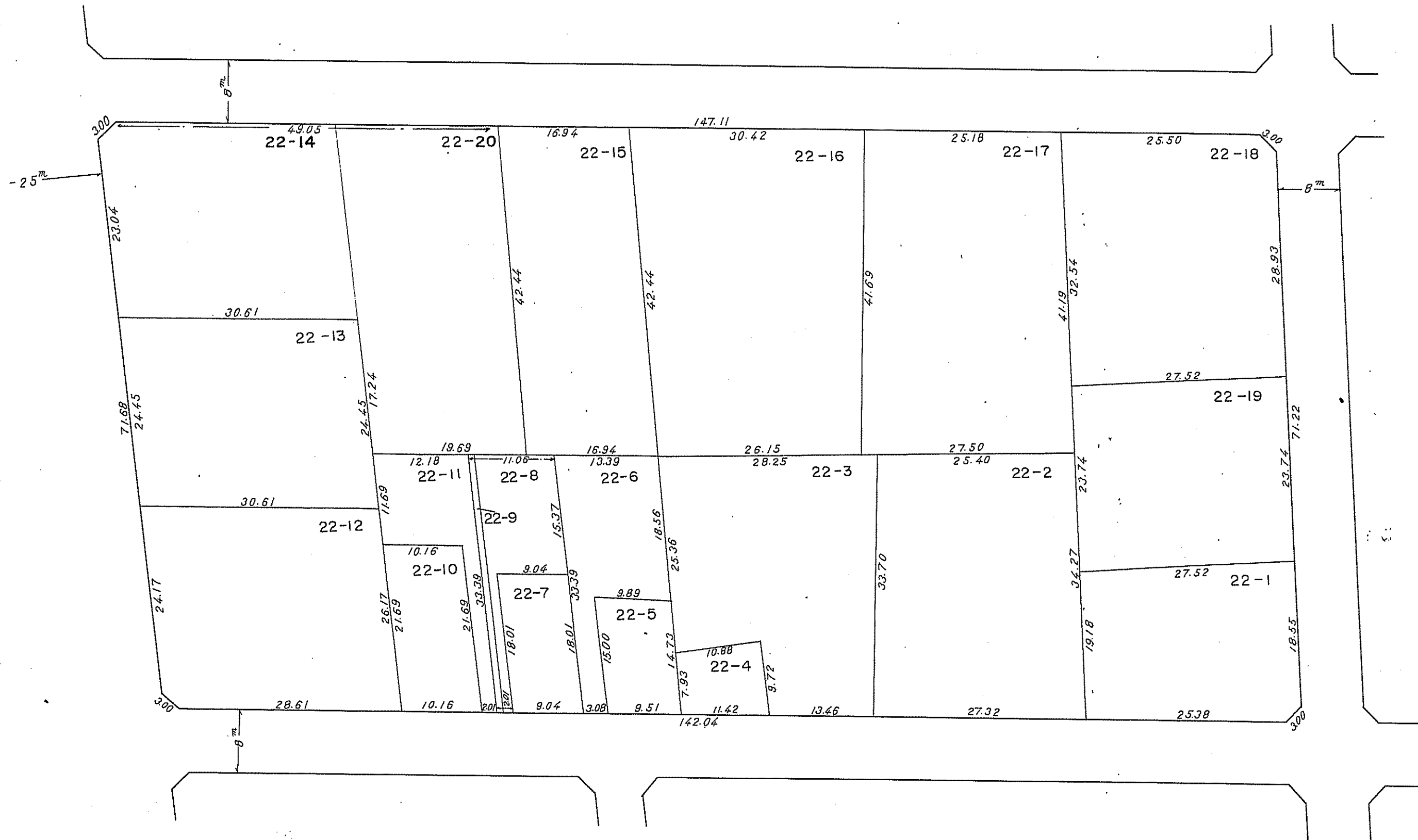


凡 例	
	地 区 界
12-2	地 番
	筆 境

換 地 図

S = 1 : 500

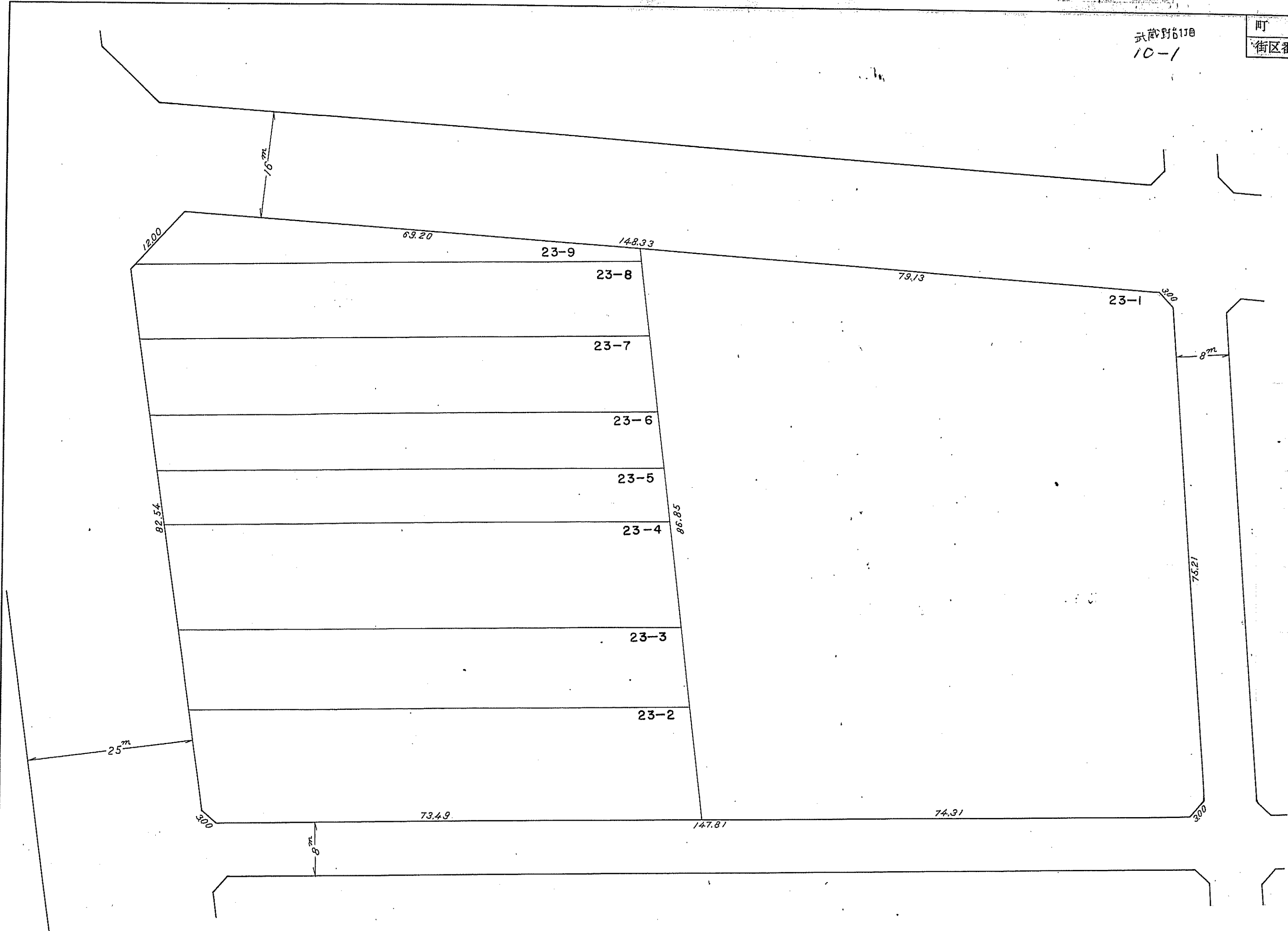
町 名	福生町武蔵野台1丁目
街区番号	10-2



凡 例	
[Symbol: Zigzag line]	地 区 界
[Symbol: Dashed line]	12-2 地 番
[Symbol: Solid line]	筆 境

武蔵野6118
10-1

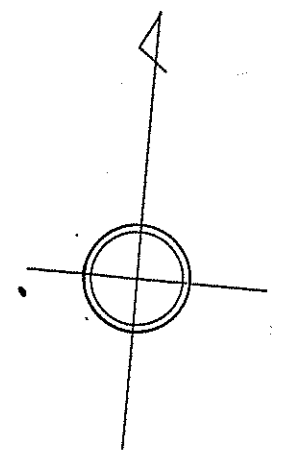
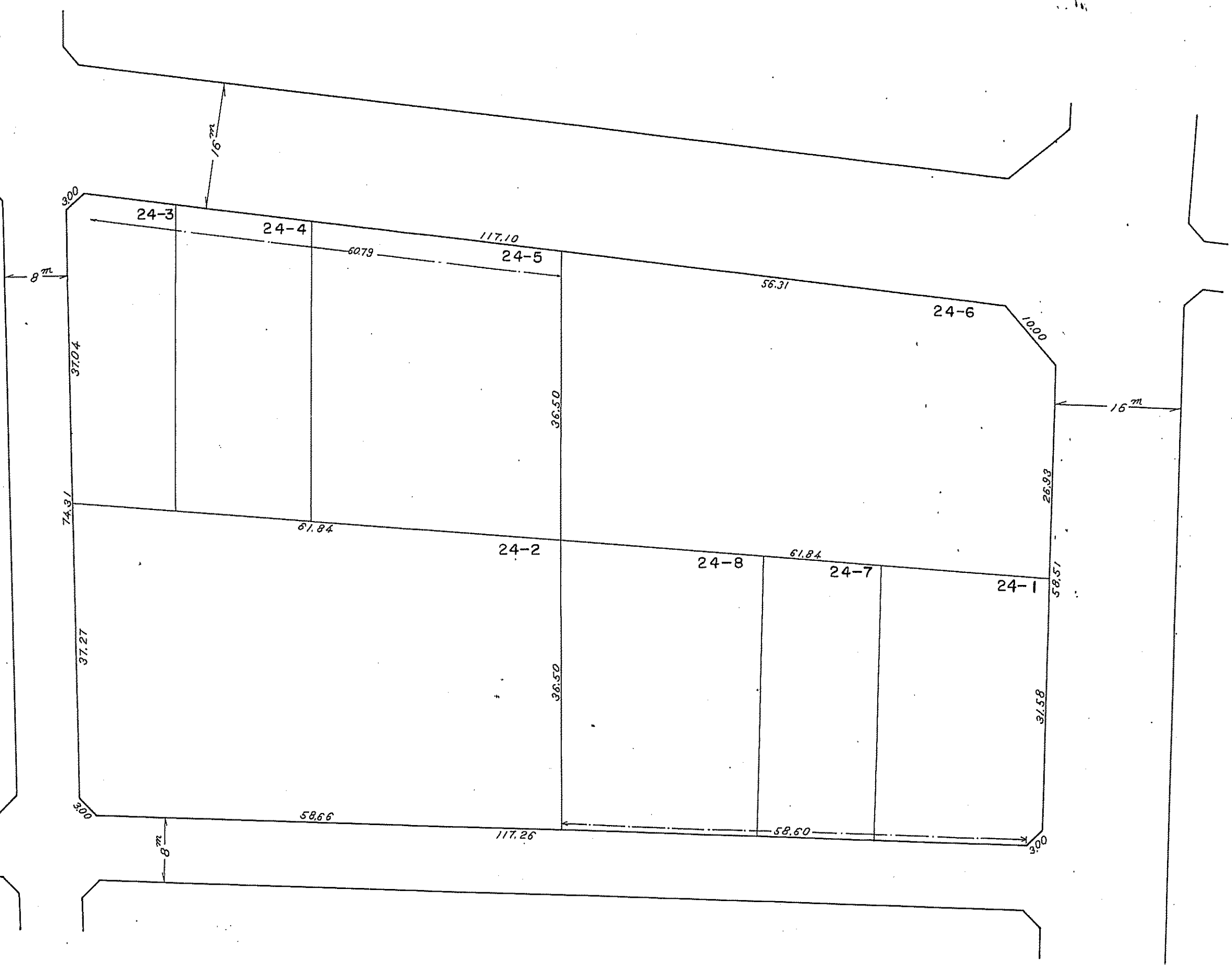
町名
街区番号



地 図

S = 1 : 500

町 名	福生町武蔵野台1丁
街区番号	9-1



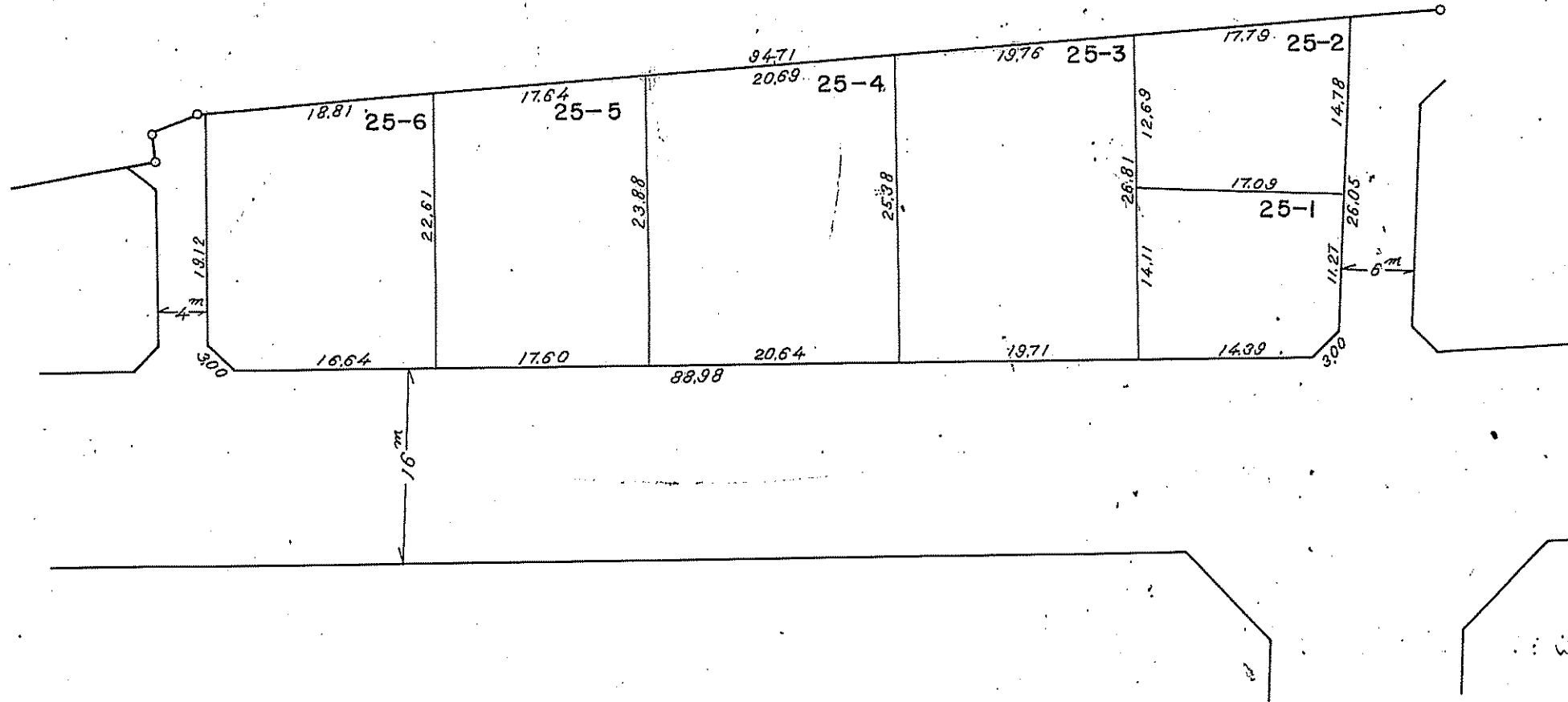
凡 例	
	地 区 界
12-2	地 番
	筆 境

福生都市計画福生武蔵野台土地区画整理事業

換地図

S=1:500

町名	福生町武蔵野台1丁目
街区番号	7-2



凡例	
	地区界
	地番
	筆境

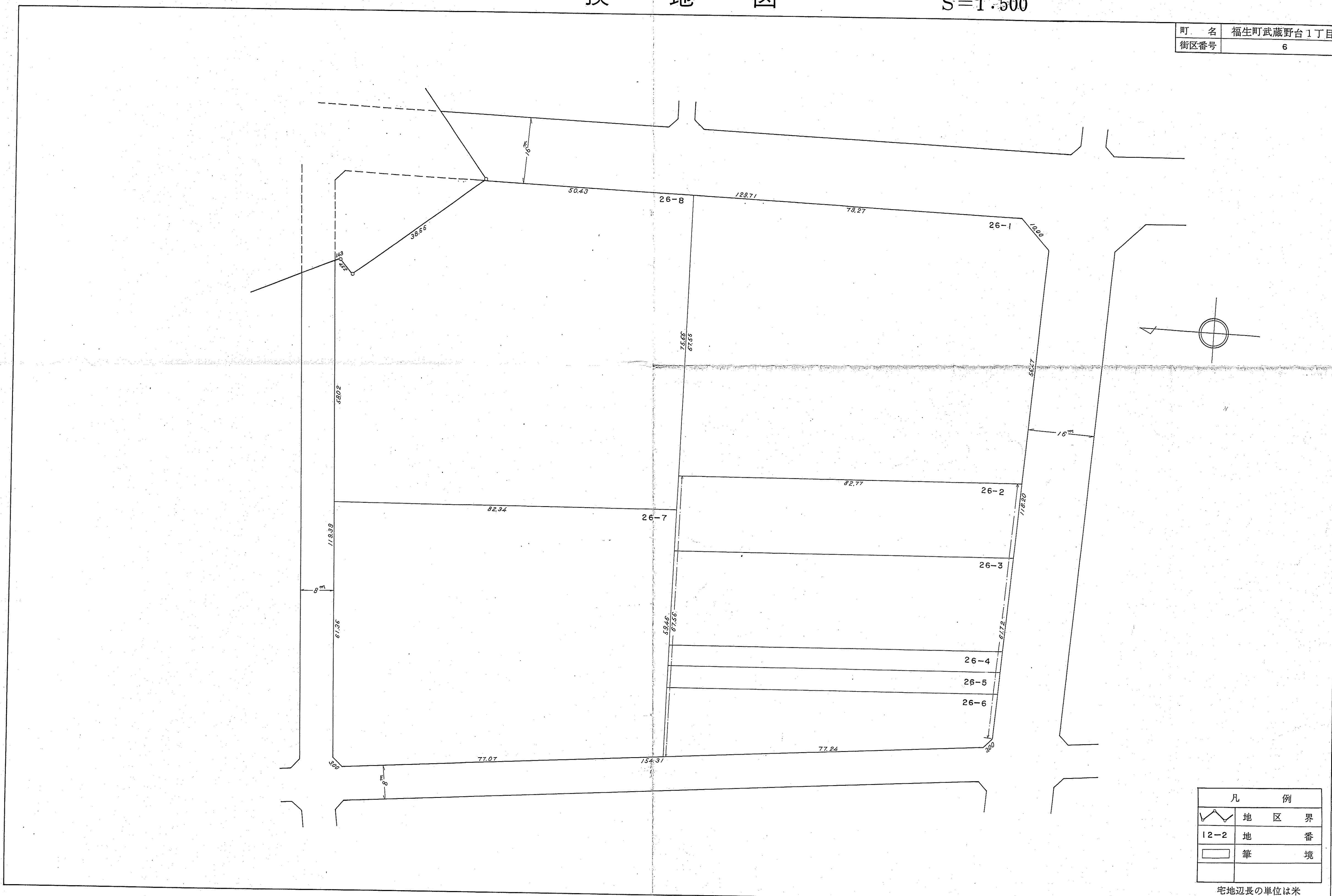
宅地辺長の単位は米

福生都市計画福生武蔵野台土地区画整理事業

換地図

S=1:500

町名	福生町武蔵野台1丁目
街区番号	6



凡例	
	地区界
	地番
	筆境

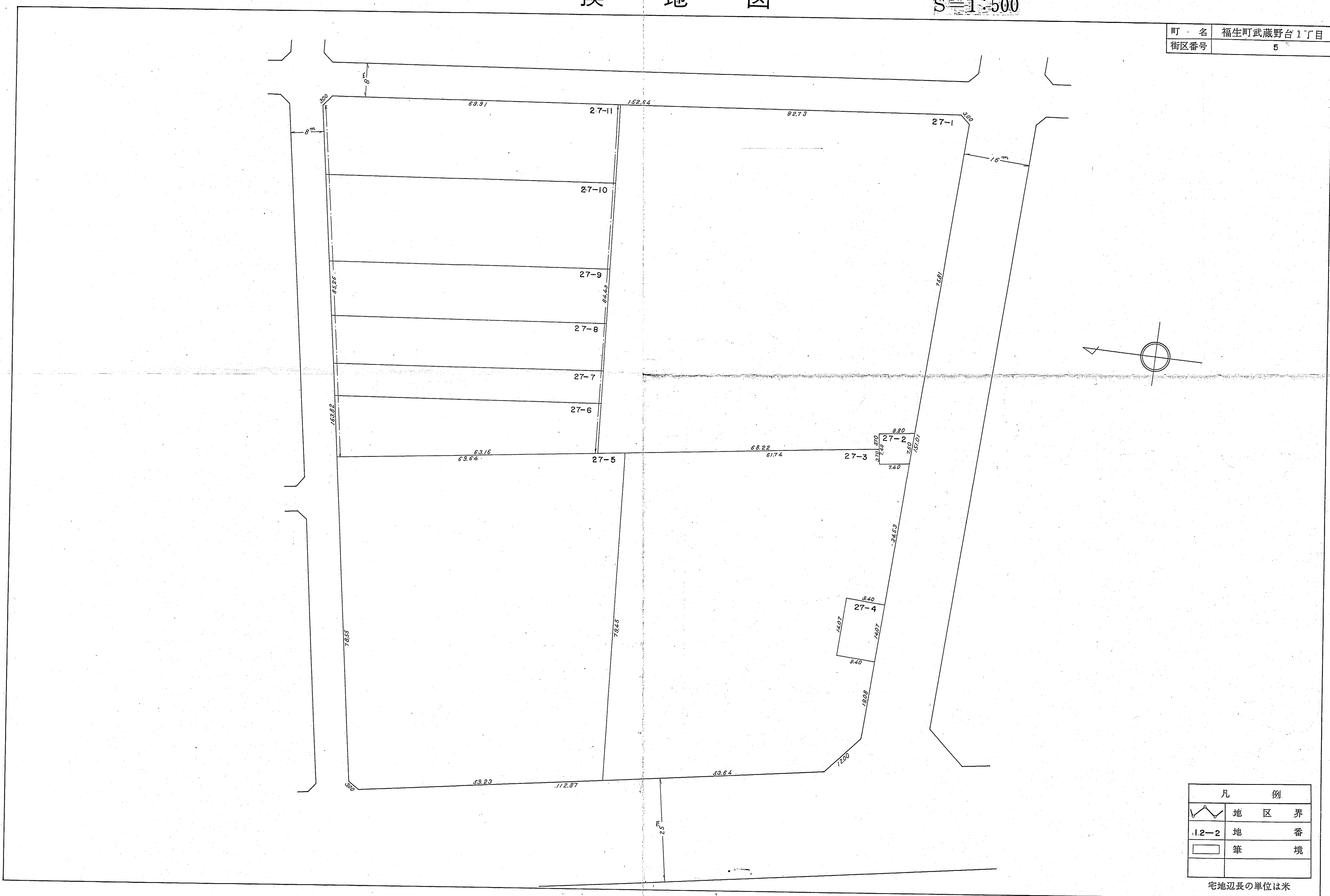
宅地辺長の単位は米

福生都市計画福生武蔵野台土地区画整理事業

換地図

S=1:500

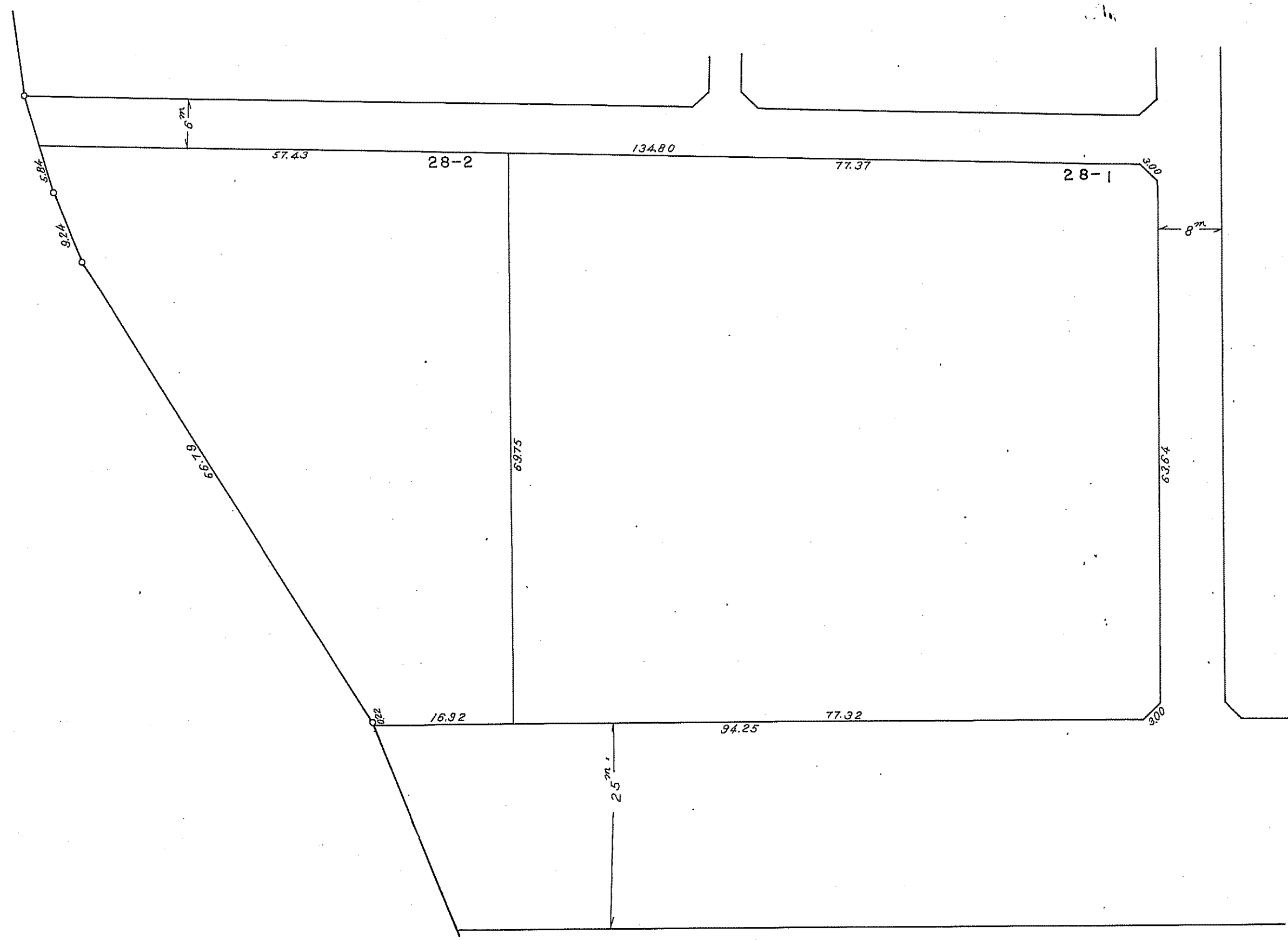
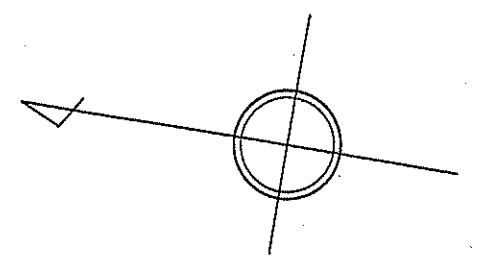
町名	福生町武蔵野台1丁目
街区番号	5



地 図 撰

S = 1:500

町 名	福生町武蔵野台1丁目
街区番号	2-2

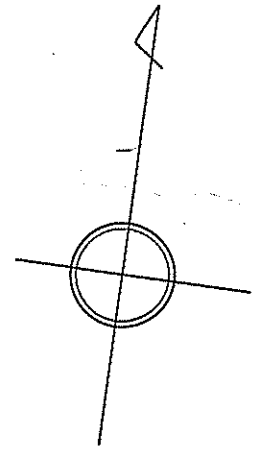
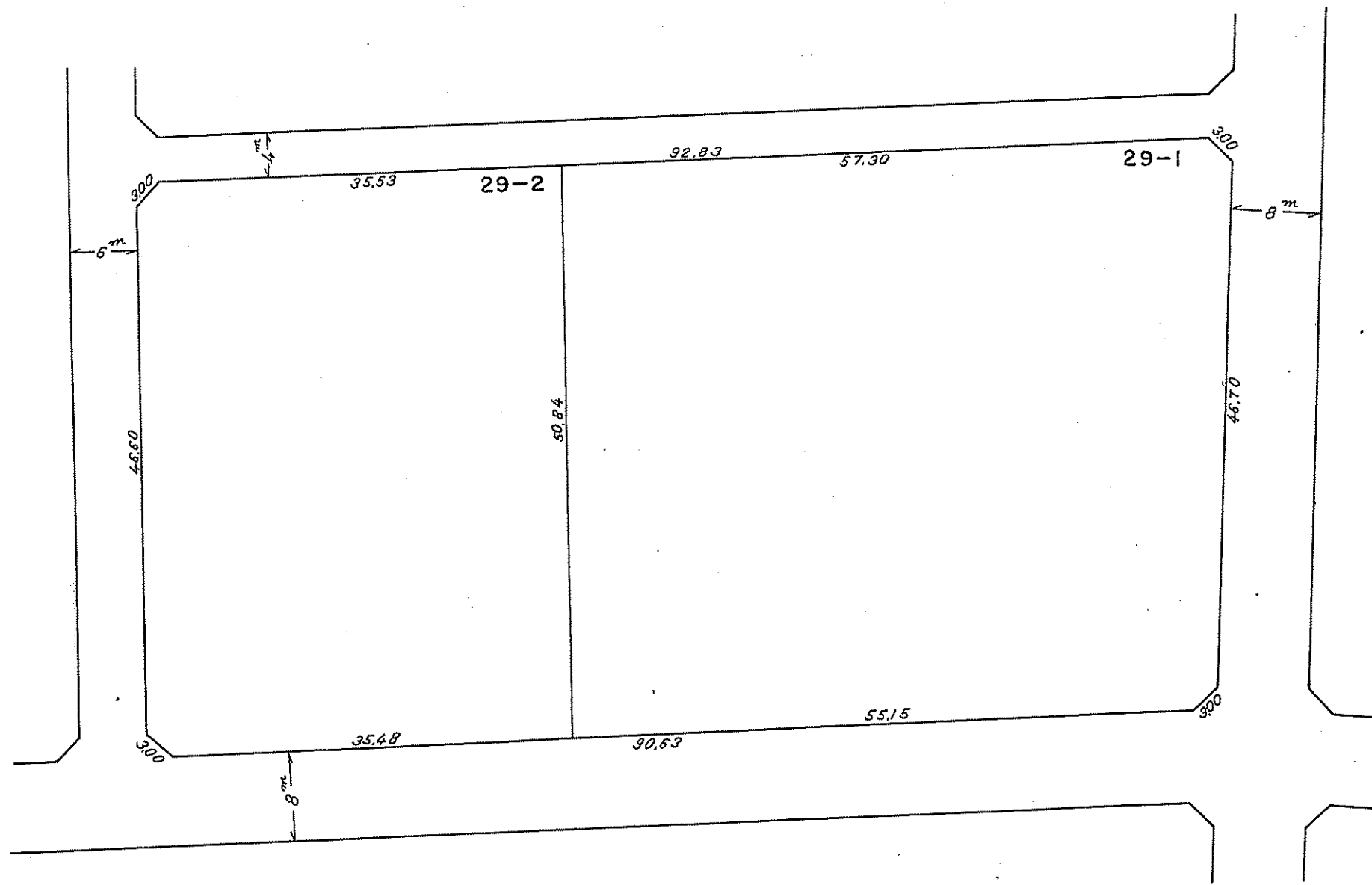


凡 例	
	地 区 界
12-2	地 番
	筆 境

換地圖

S=1:500

町名	福生町武蔵野台1丁目
街区番号	2-1

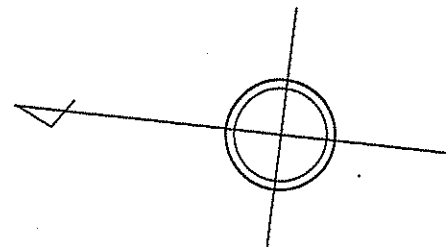
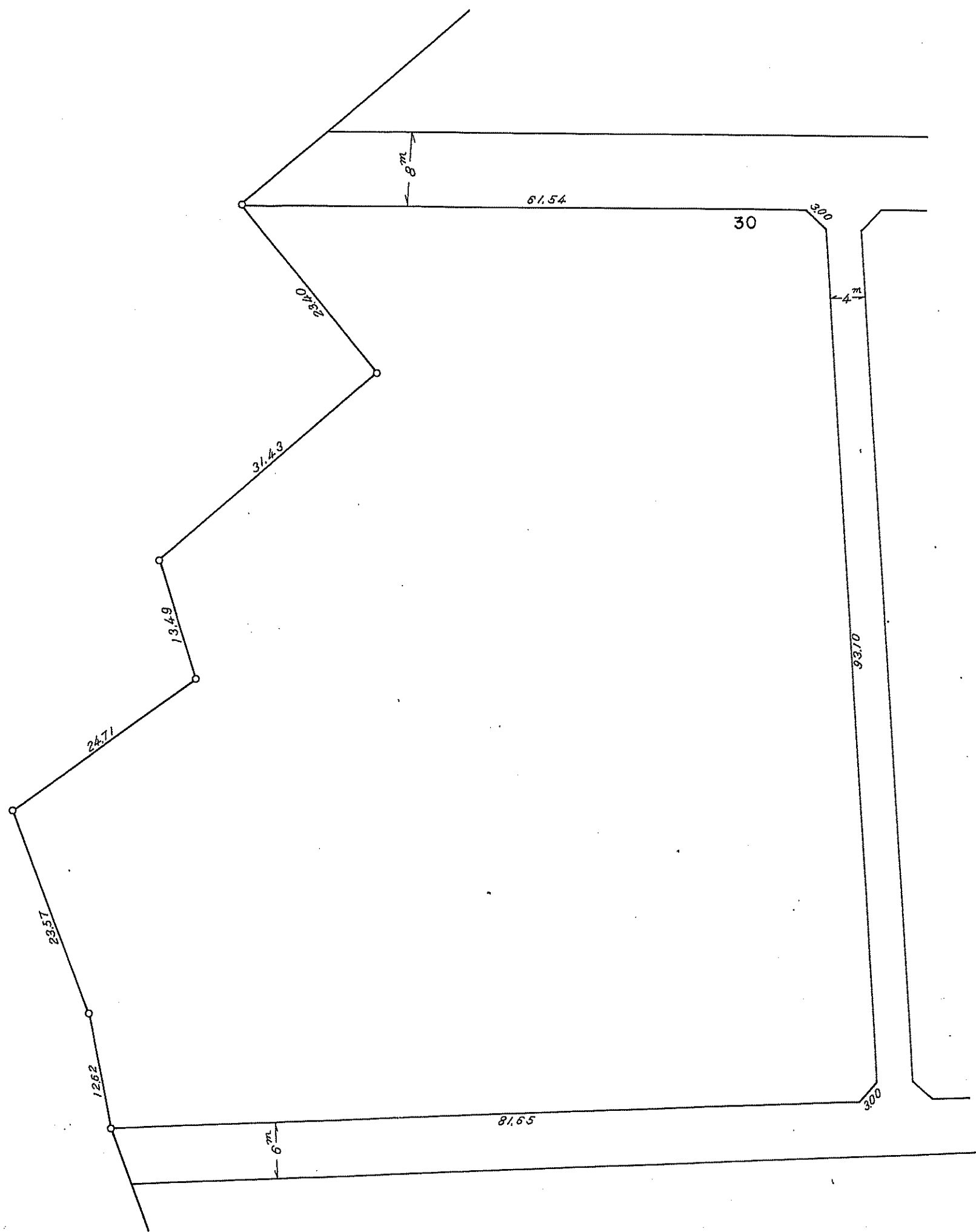


凡例	
	地区界
12-2	地番
	筆境

換地圖

S = 1:500

町名	福生町武蔵野	丁目
街区番号	公3	



凡例	
	地区界
12-2	地番
	筆境