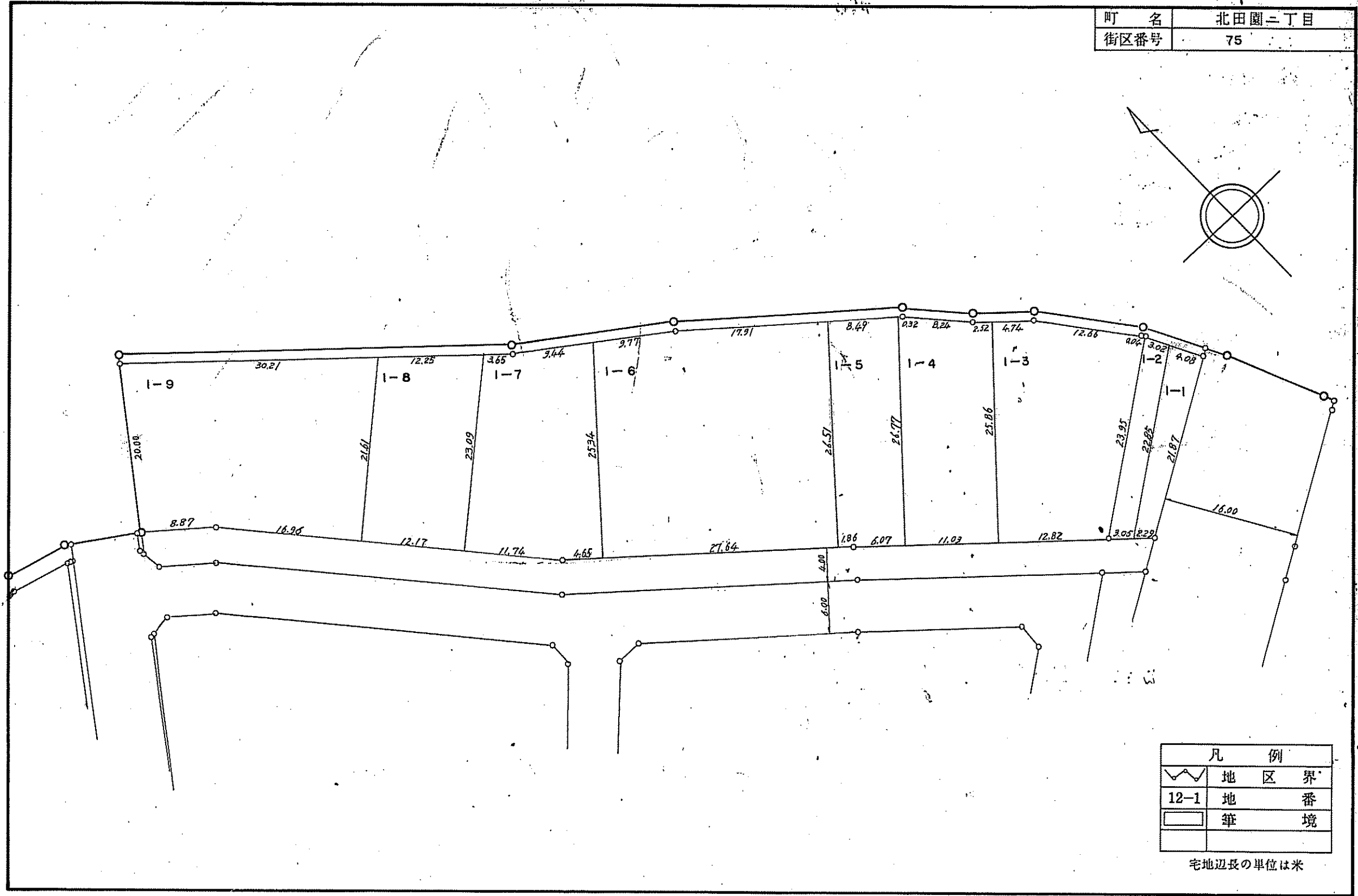
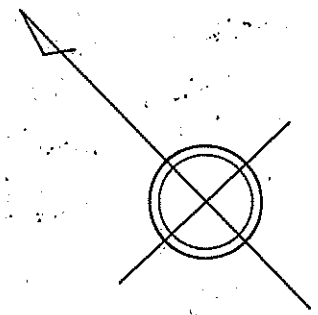


福生都市計画事業福生多摩河原土地区画整理事業 換地 図

S=1:500

町名	北田園三丁目
街区番号	75



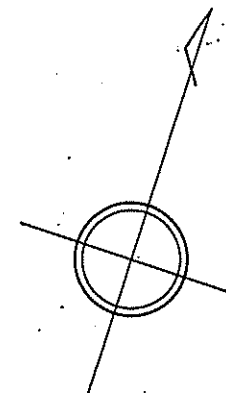
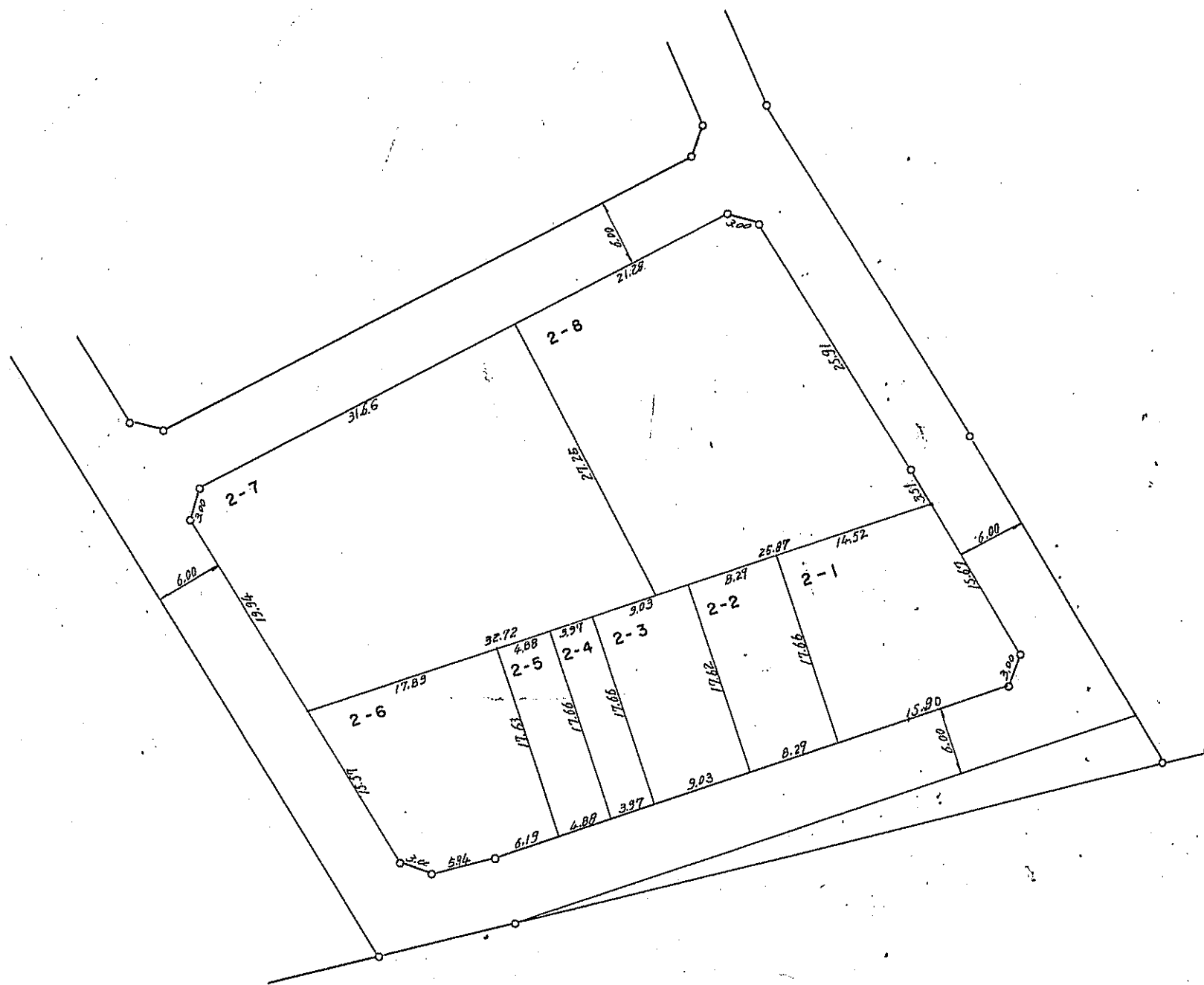
凡 例	
	地区界
12-1	地番
	筆境

宅地辺長の単位は米

福生都市計画事業福生多摩河原土地区画整理事業 換 地 図

S=1:500

町 名	北 田 園 二 丁 目
街区番号	74



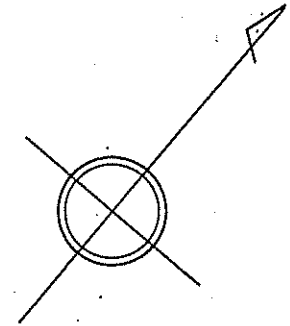
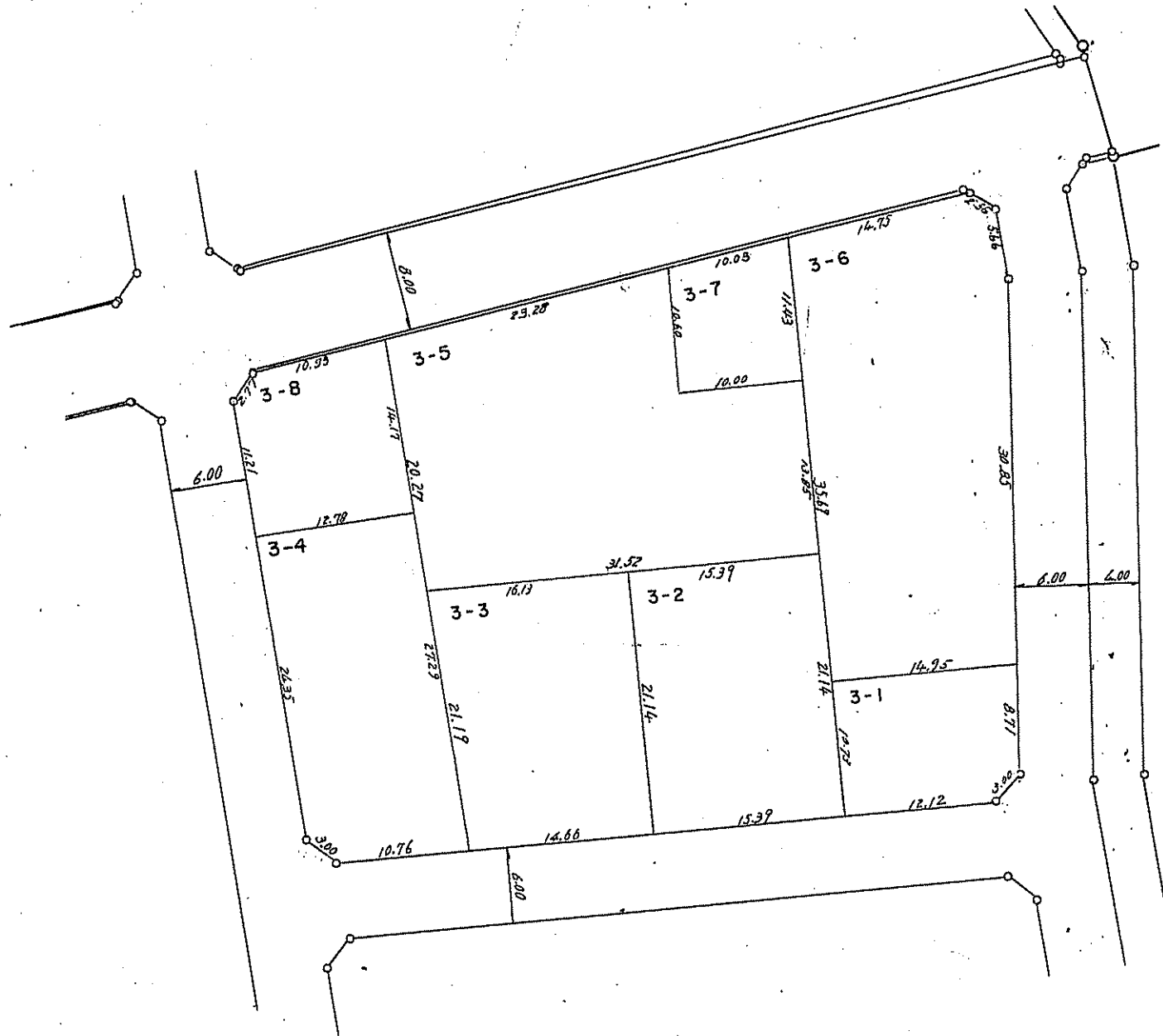
凡 例	
	地 区 界
12-1	地 番
	筆 境

宅地辺長の単位は米

福生都市計画事業福生多摩河原土地区画整理事業 換 地 図

S=1:500

町 名	北田園二丁目
街区番号	76



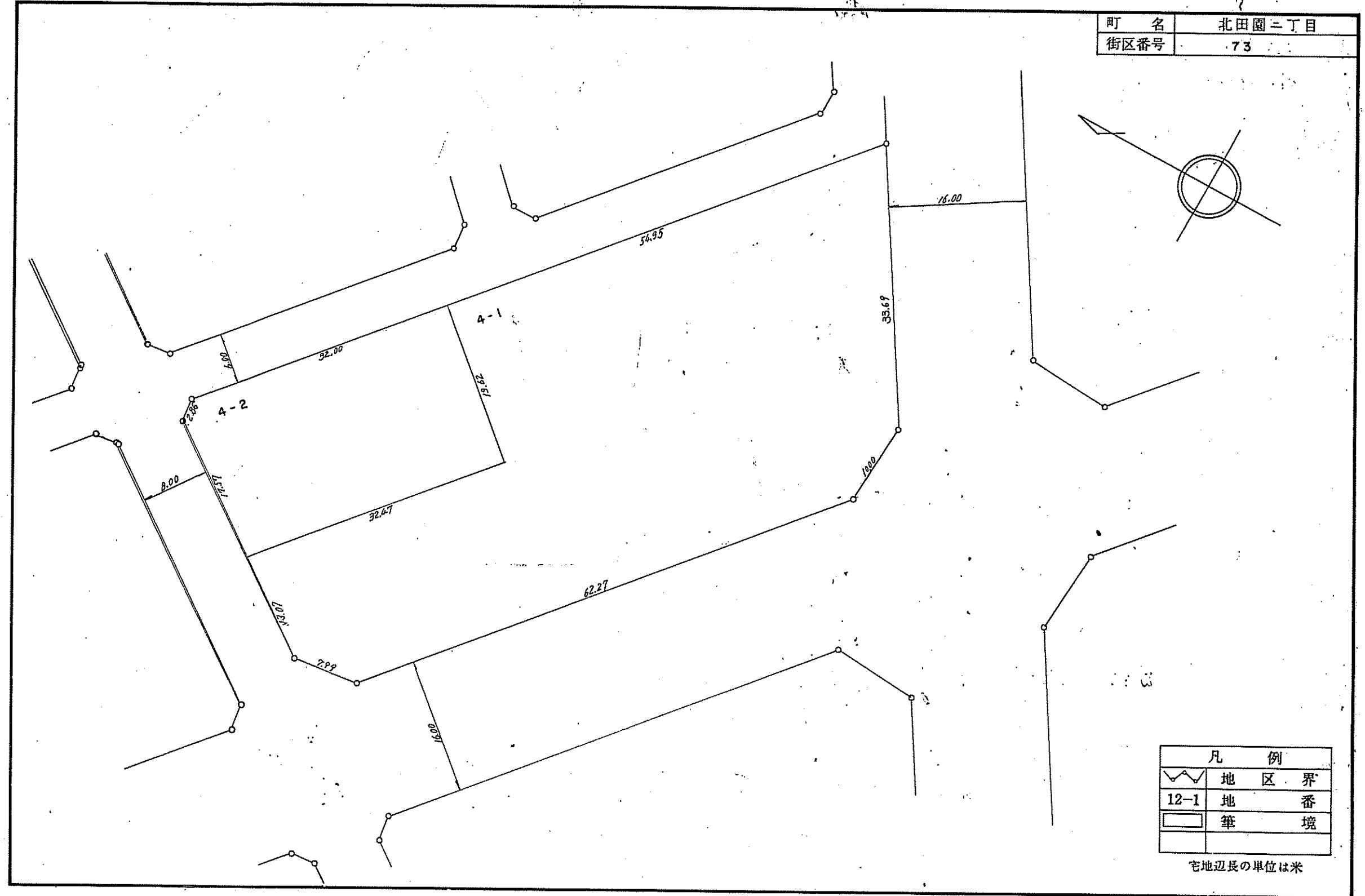
凡 例	
◡	地 区 界
12-1	地 番 境
□	筆 境

宅地辺長の単位は米

福生都市計画事業福生多摩河原土地区画整理事業 換地図

S=1:500

町名	北田園二丁目
街区番号	73



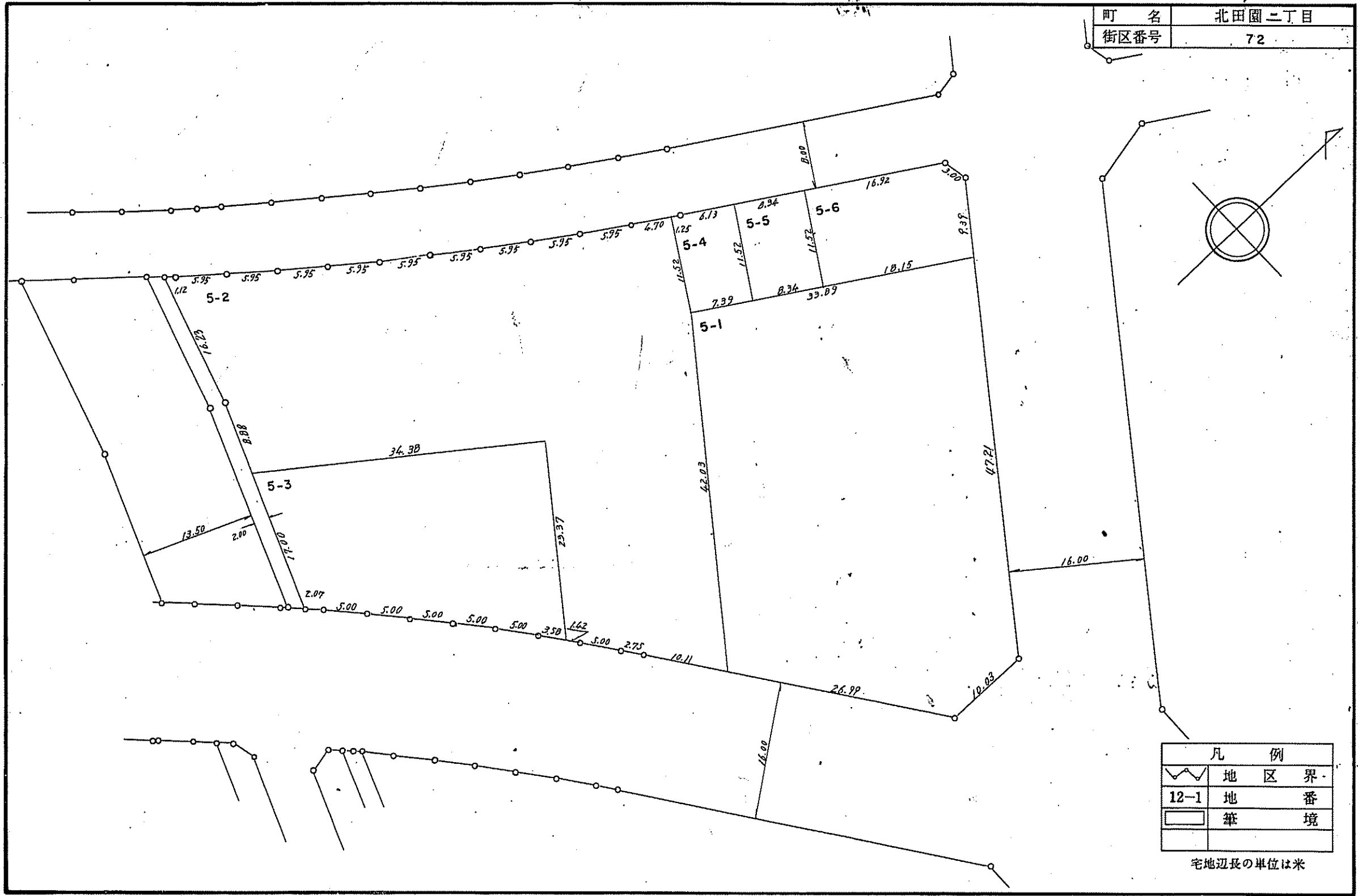
凡 例	
	地 区 界
12-1	地 番
	筆 境

宅地辺長の単位は米

福生都市計画事業福生多摩河原土地区画整理事業 換 地 図

S=1:500

町 名	北田園二丁目
街区番号	72



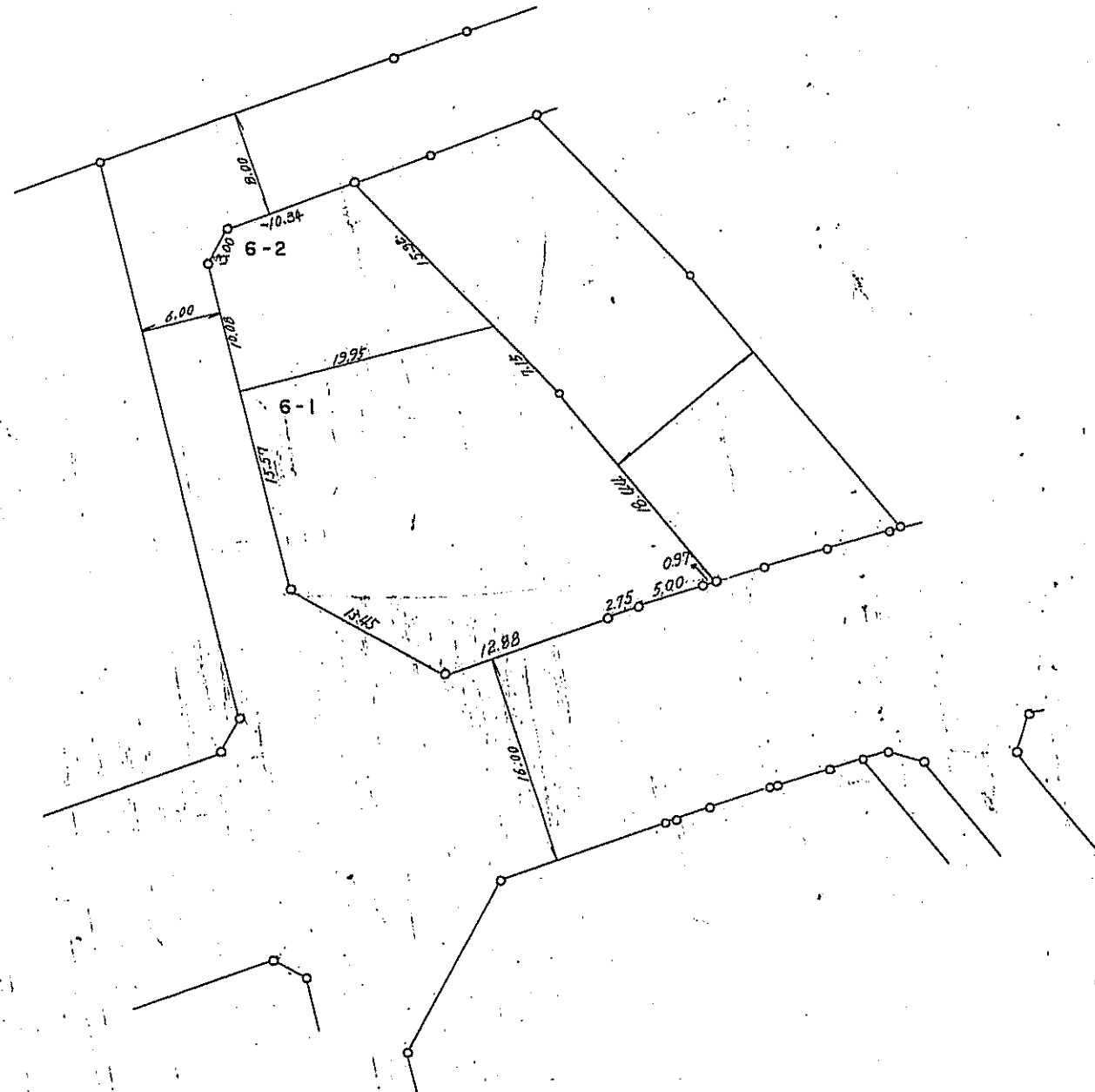
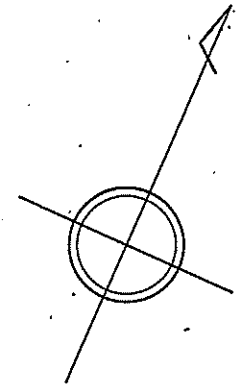
凡 例	
	地 区 界
12-1	地 番
	筆 境

宅地辺長の単位は米

福生都市計画事業福生多摩河原土地地区画整理事業 換地 図

S=1:500

町名	北田園二丁目
街区番号	71



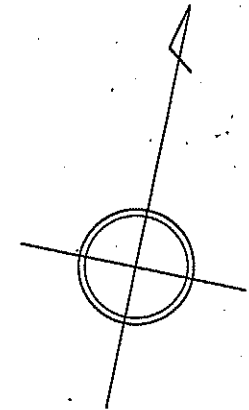
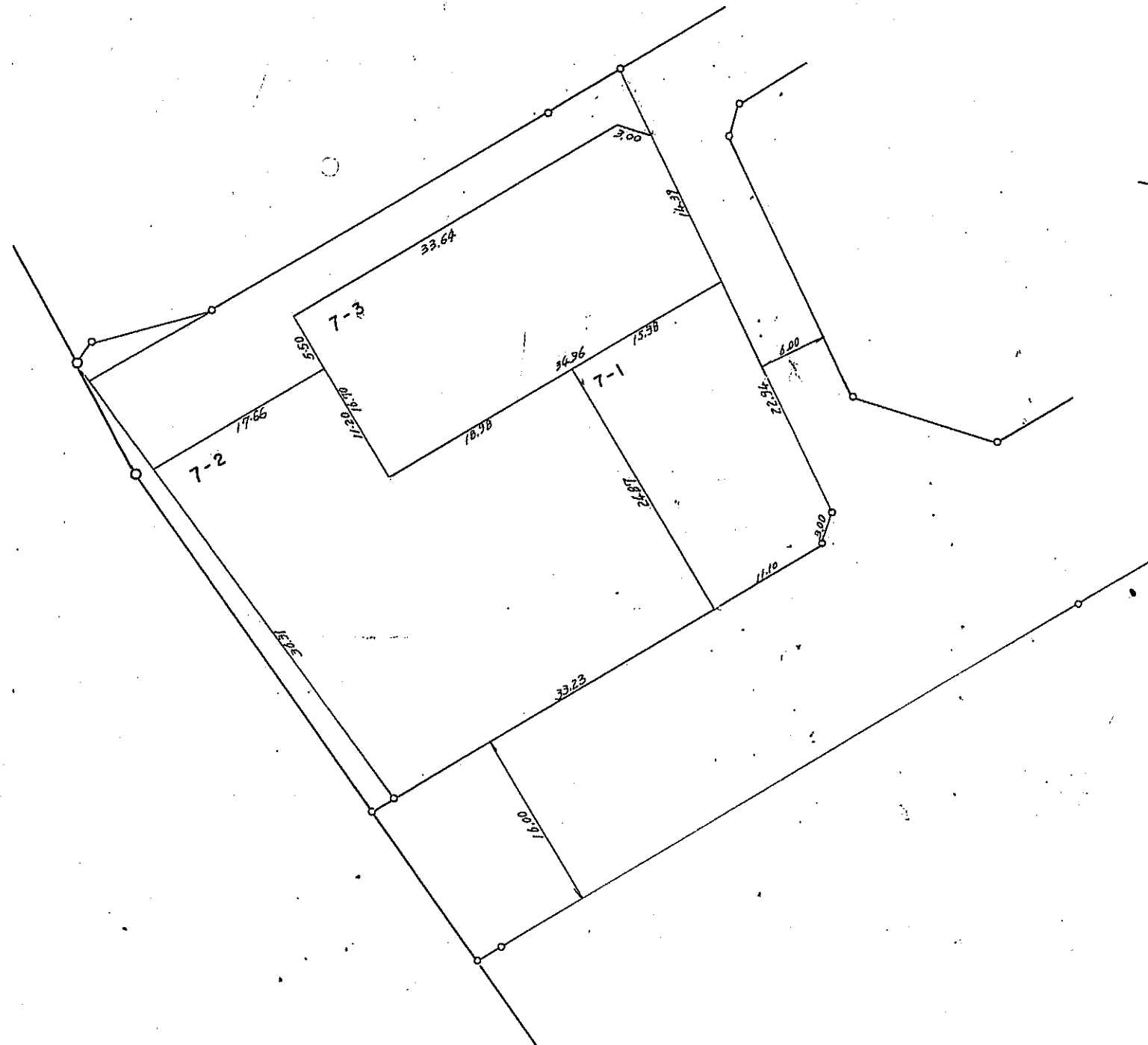
凡 例	
	地 区 界
12-1	地 番
	筆 境

宅地辺長の単位は米

福生都市計画事業福生多摩河原土地区画整理事業 換 地 図

S=1:500

町 名	北 田 園 二 丁 目
街区番号	70



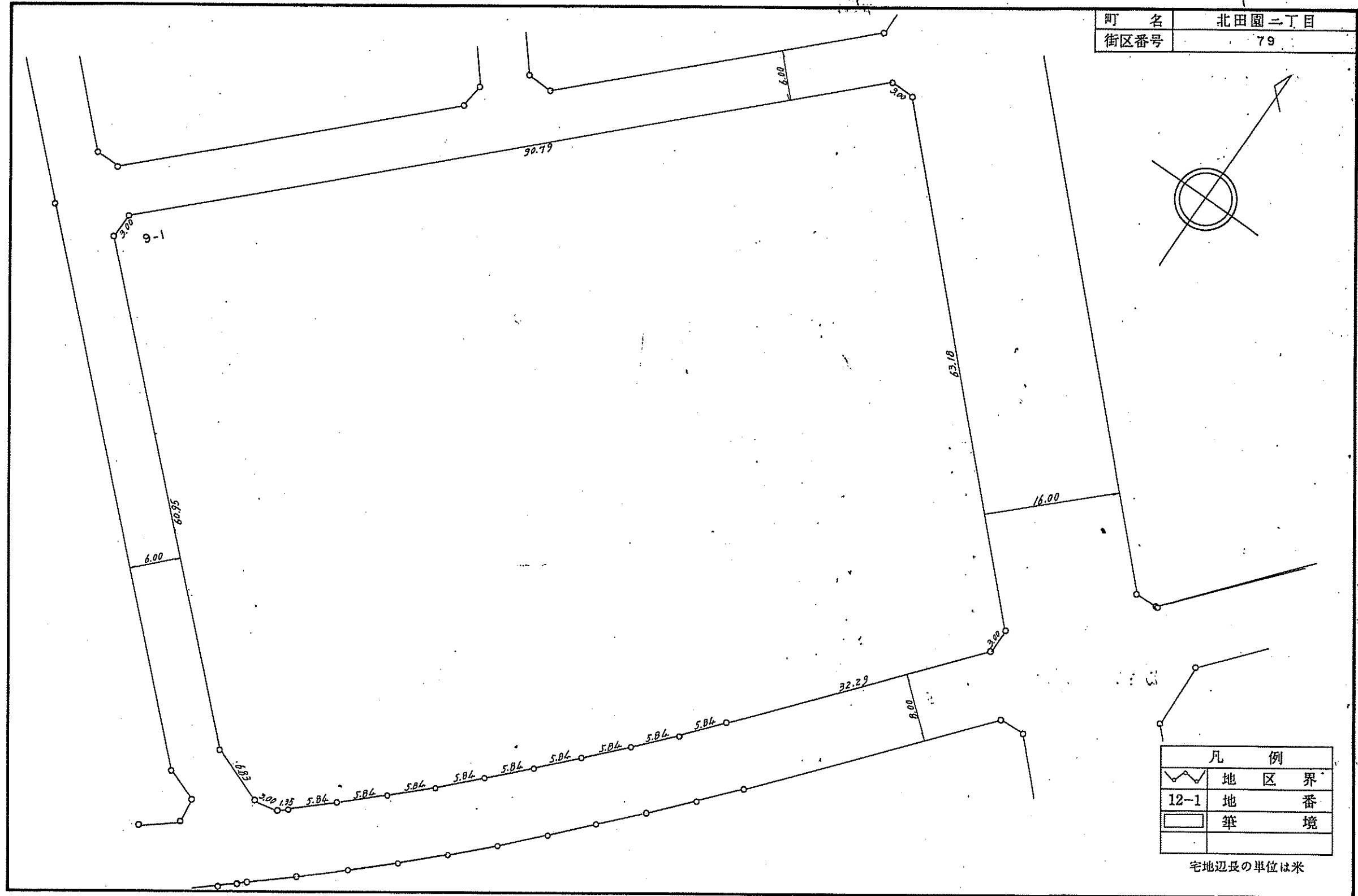
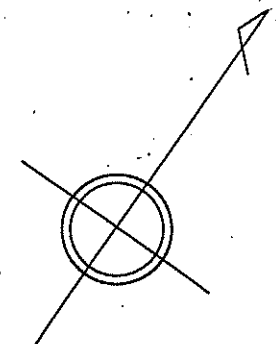
凡 例	
	地 区 界
12-1	地 番
	筆 境

宅地辺長の単位は米

福生都市計画事業福生多摩河原土地区画整理事業 換地 図

S=1:500

町 名	北田園二丁目
街区番号	79



凡 例	
[Wavy Line Symbol]	地 区 界
[Numbered Box Symbol]	地 番
[Empty Box Symbol]	筆 境

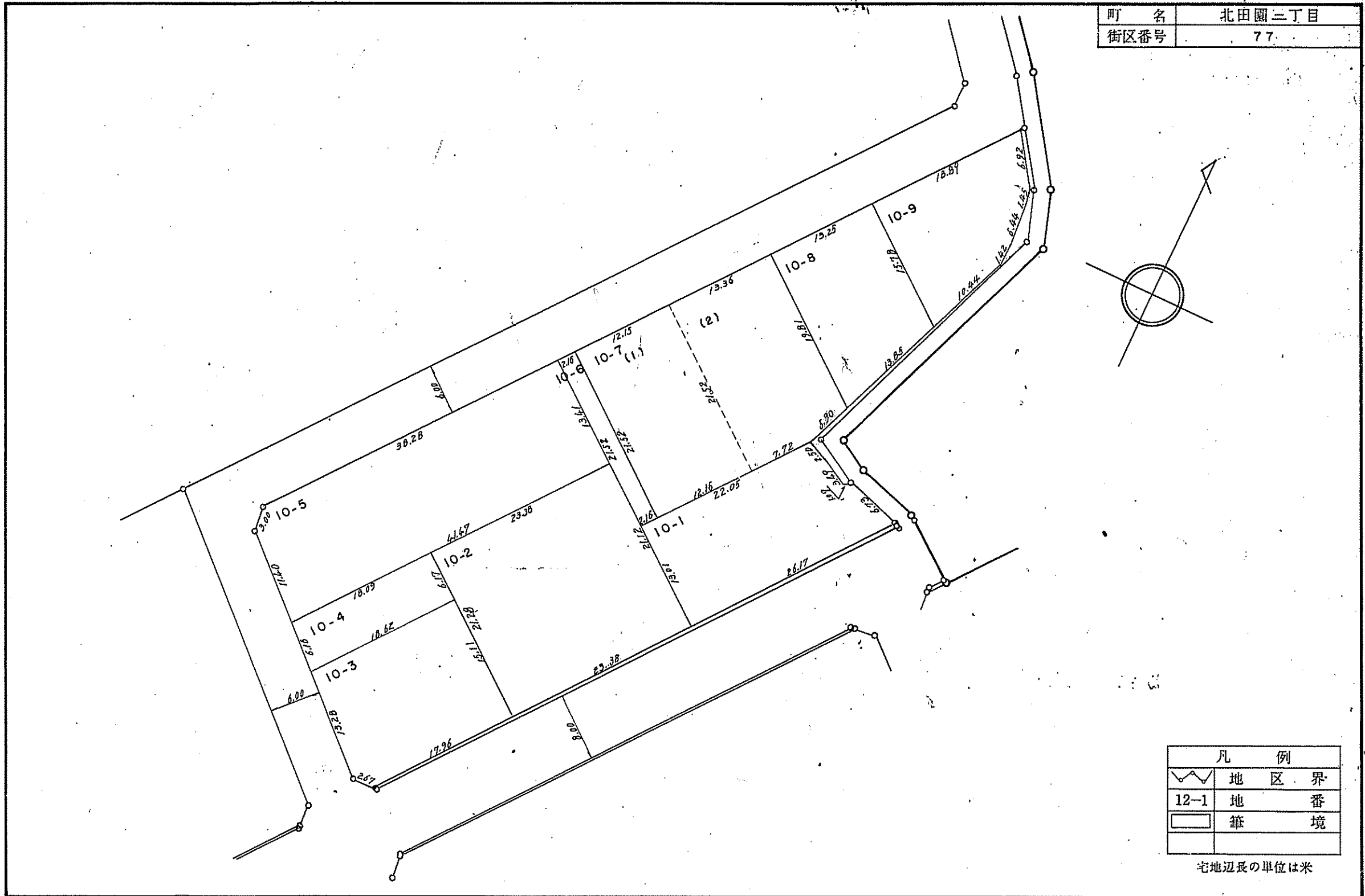
宅地辺長の単位は米

福生都市計画事業福生多摩河原土地区画整理事業

換 地 図

S=1:500

町 名	北 田 園 三 丁 目
街区番号	77



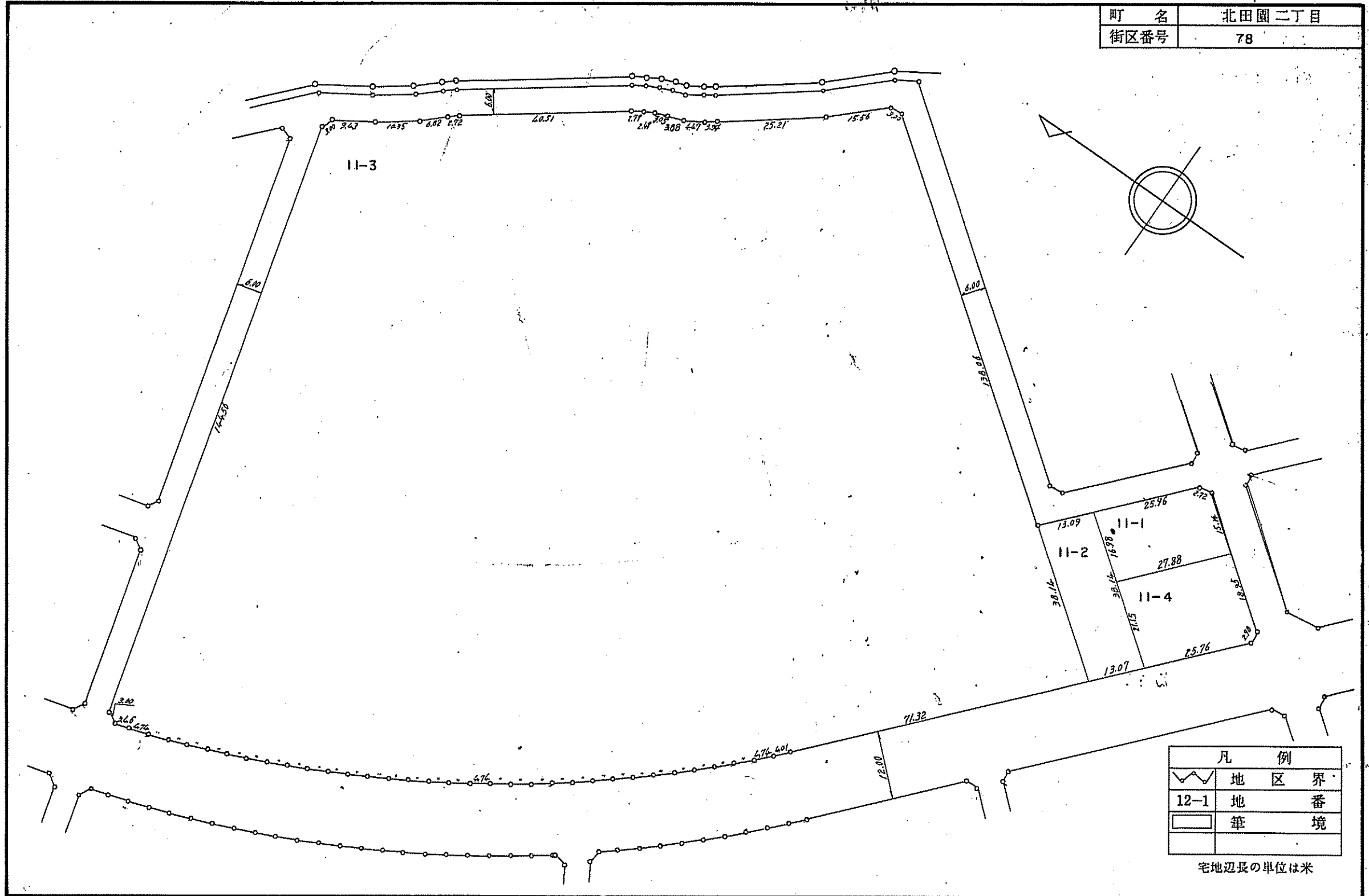
凡 例	
	地 区 界
	地 番
	筆 境

宅地辺長の単位は米

福生都市計画事業福生多摩河原土地区画整理事業 換地 図

S=1:1,000

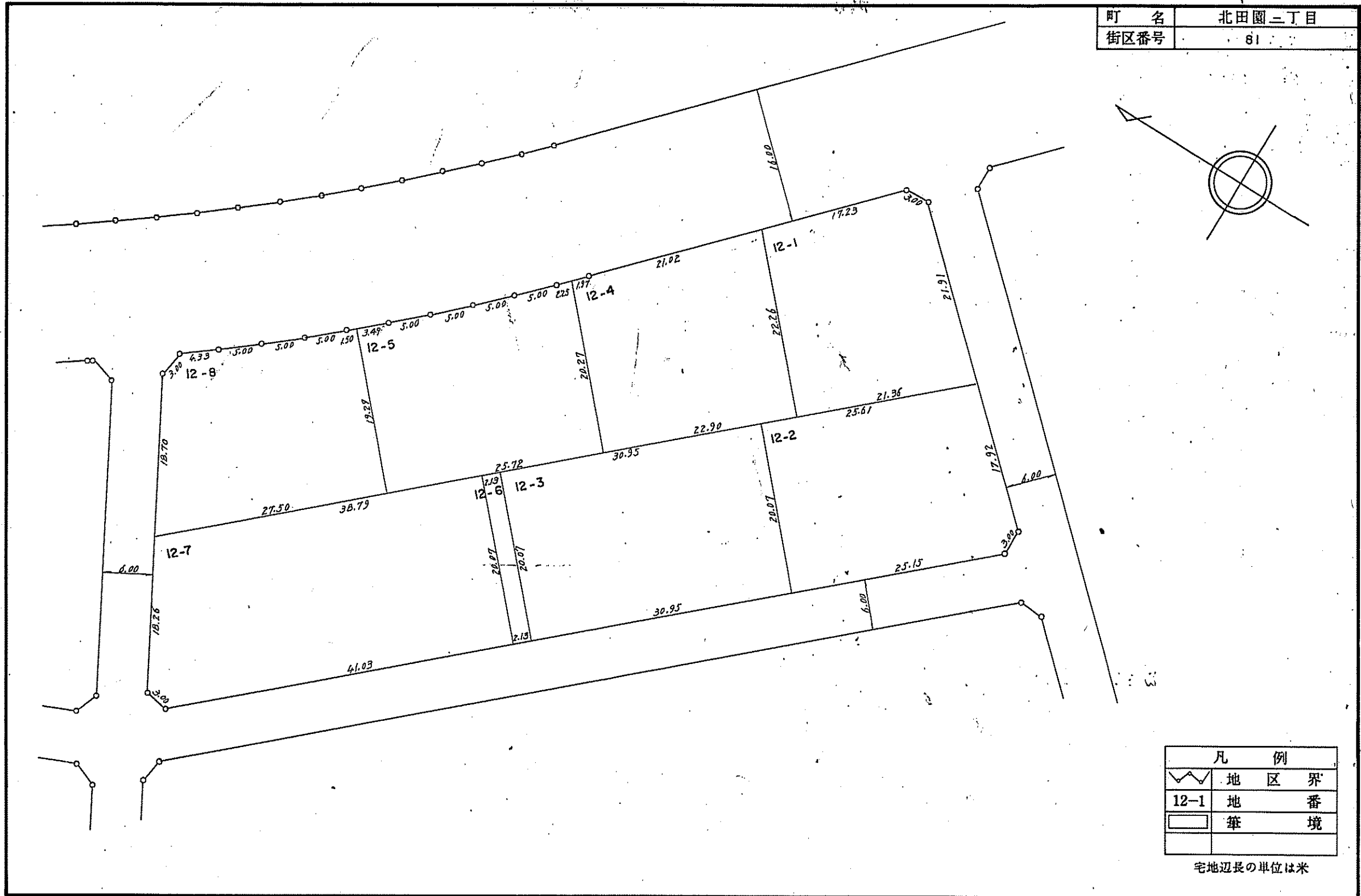
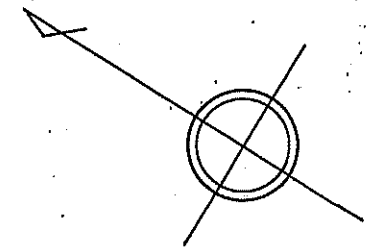
町 名	北田園二丁目
街区番号	78



福生都市計画事業福生多摩河原土地区画整理事業 換 地 図

S=1:500

町 名	北田園三丁目
街区番号	81



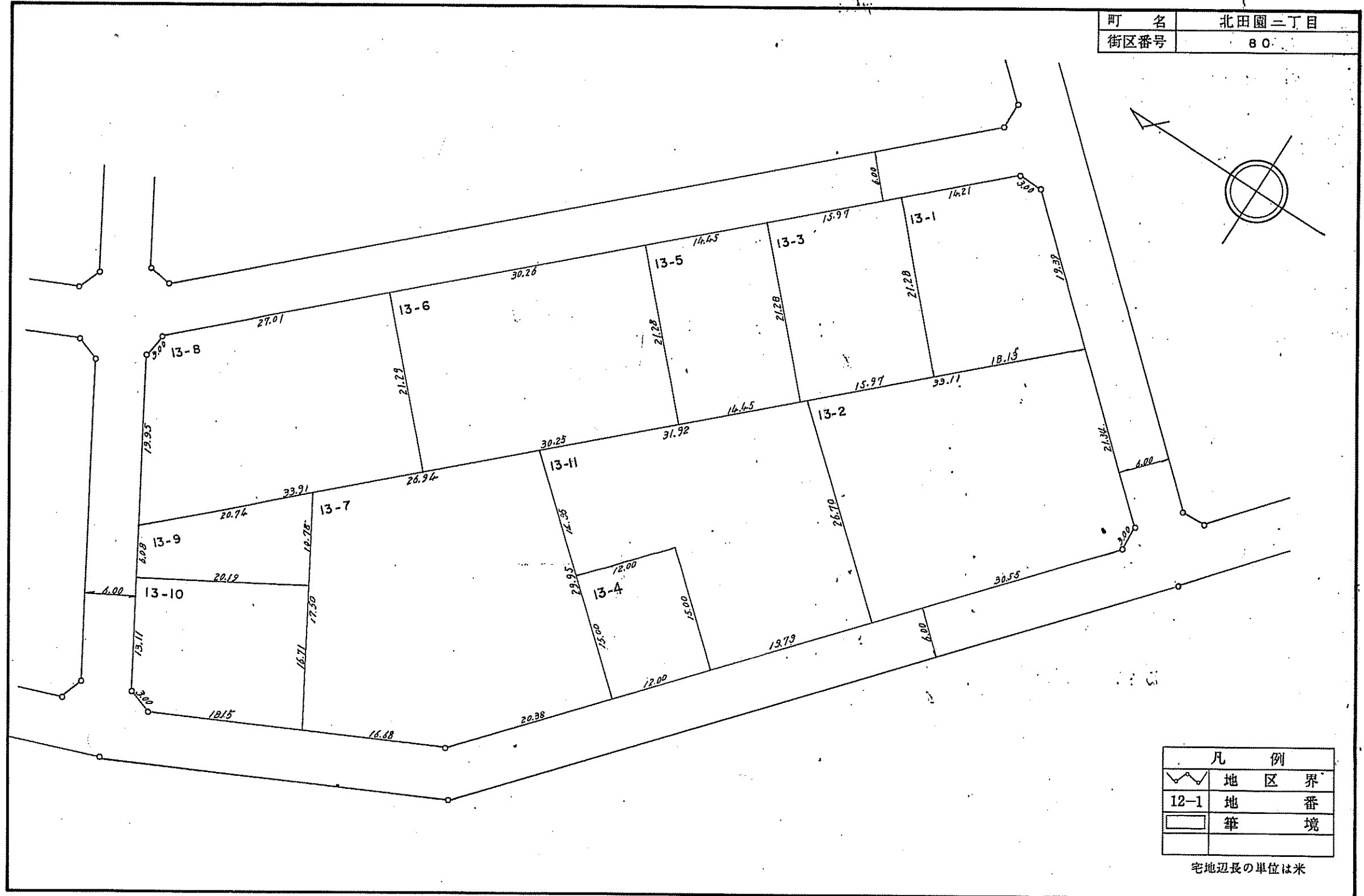
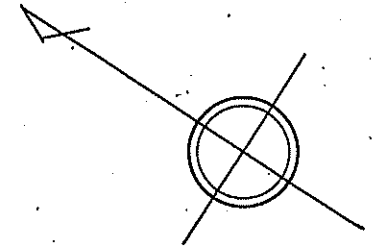
凡 例	
	地 区 界
12-1	地 区 番 号
	筆 境

宅地辺長の単位は米

福生都市計画事業福生多摩河原土地区画整理事業 換地 図

S=1:500

町 名	北田園三丁目
街区番号	80



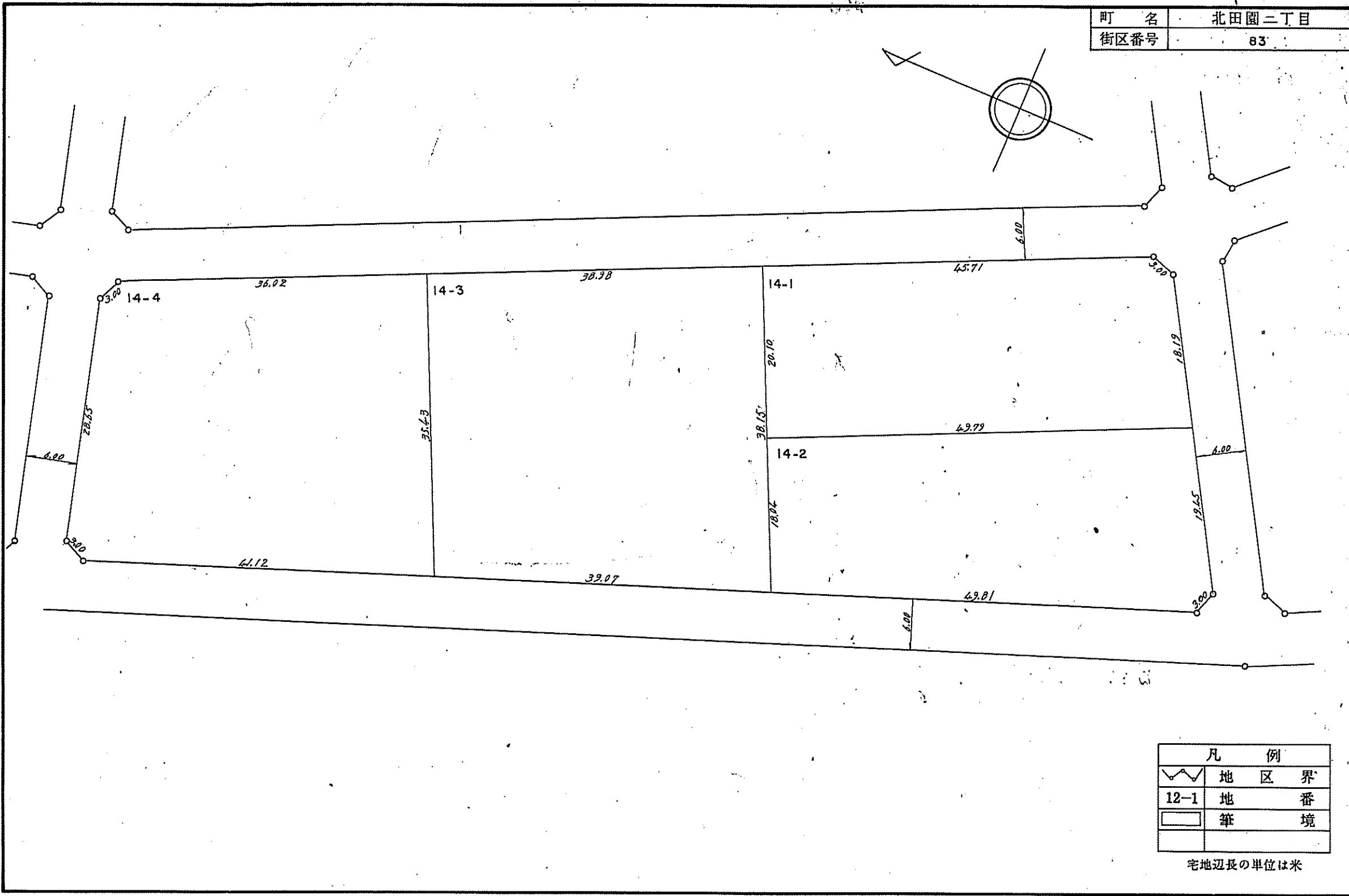
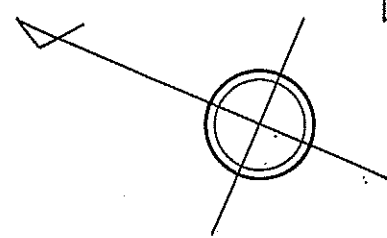
凡 例	
—○—	地 区 界
12-1	地 番
□	筆 境

宅地辺長の単位は米

福生都市計画事業福生多摩河原土地区画整理事業 換地図

S=1:500

町名	北田園二丁目
街区番号	83



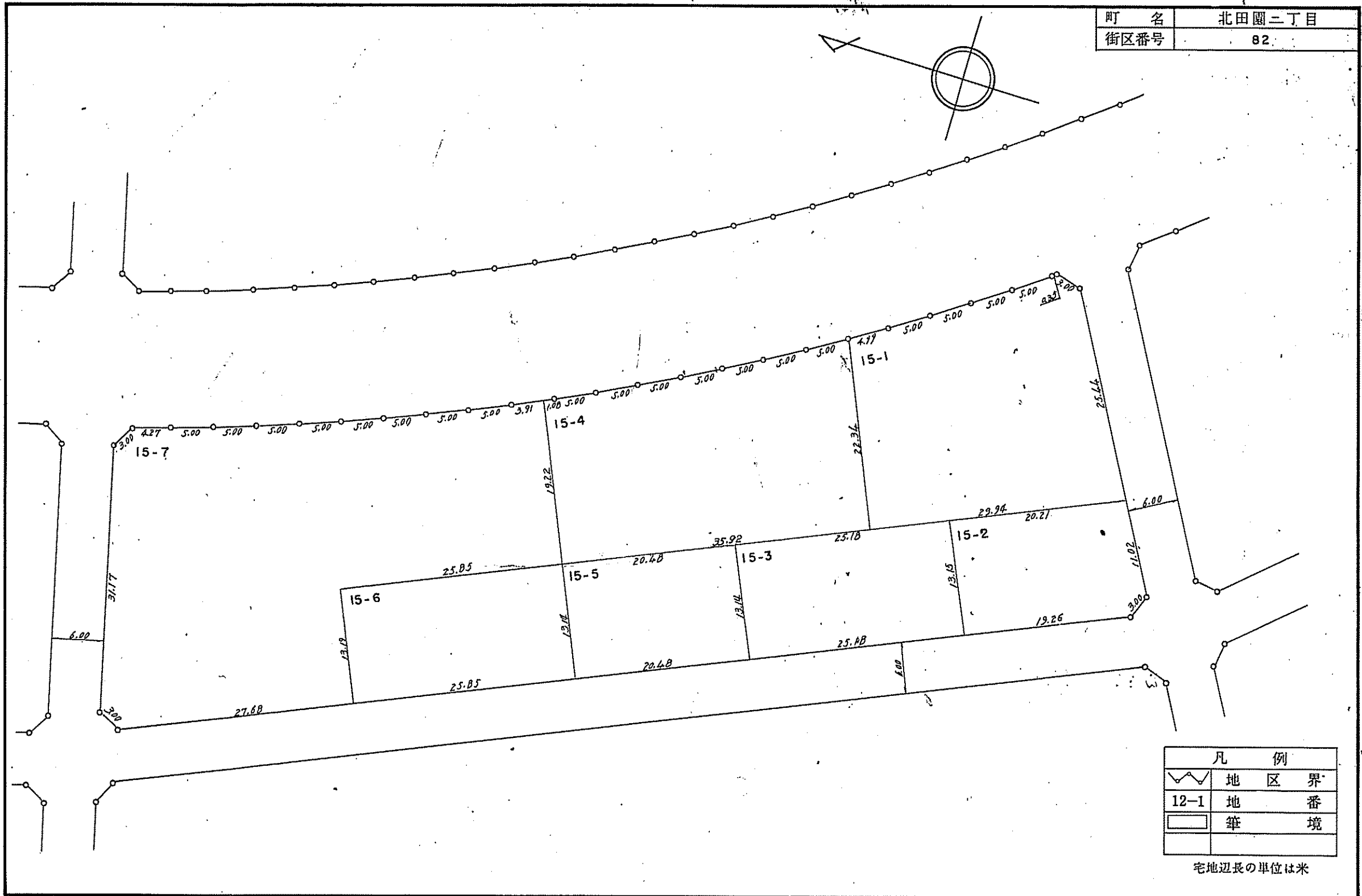
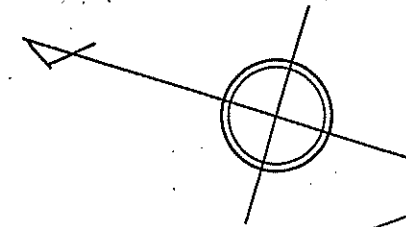
凡 例	
	地区界
12-1	地番境
	筆境

宅地辺長の単位は米

福生都市計画事業福生多摩河原土地区画整理事業 換地 図

S=1:500

町 名	北田園二丁目
街区番号	82



凡 例	
⌄	地 区 界
12-1	地 番 境
□	筆 境

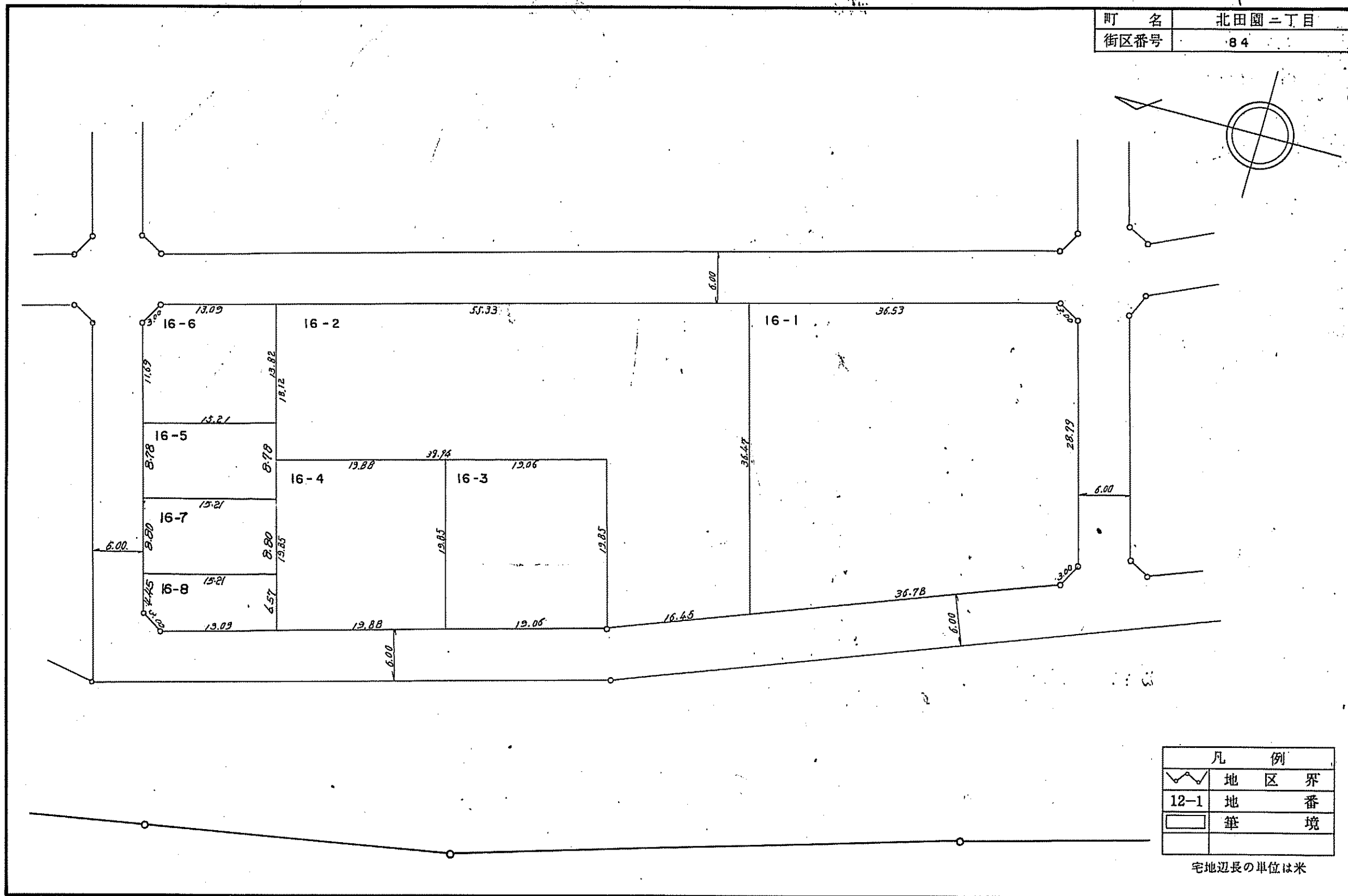
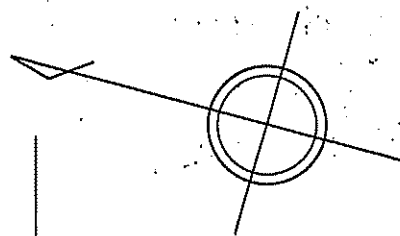
宅地辺長の単位は米

福生都市計画事業福生多摩河原土地区画整理事業

換地図

S=1:500

町名	北田園二丁目
街区番号	84



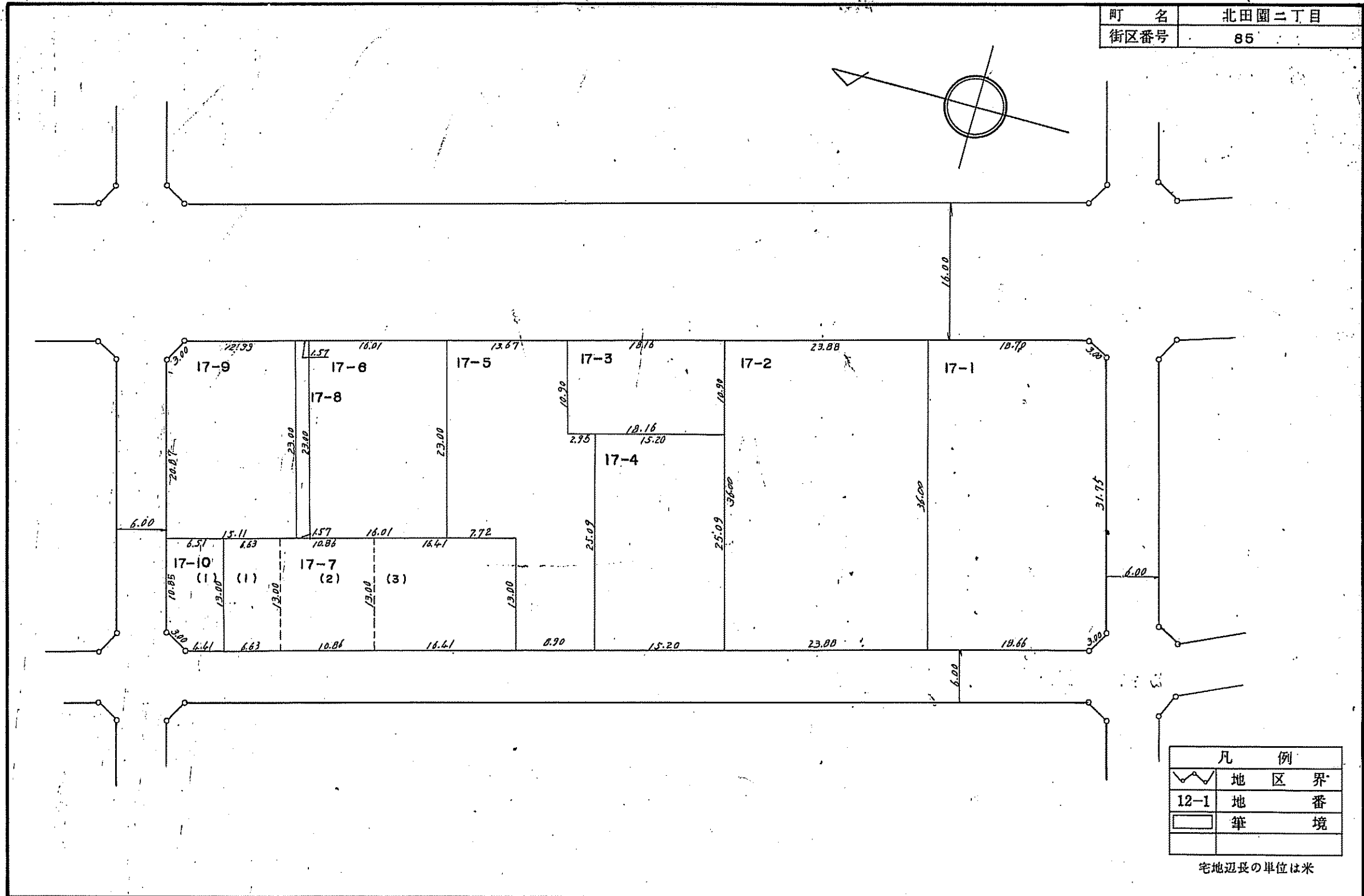
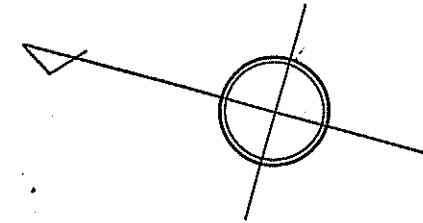
凡例	
	地区界
12-1	地番境
	筆境

宅地辺長の単位は米

福生都市計画事業福生多摩河原土地区画整理事業 換地 図

S=1:500

町 名	北田園二丁目
街区番号	85



凡 例	
[Symbol: Wavy line]	地 区 界
[Symbol: Dashed line]	12-1 地 番 境
[Symbol: Solid line]	筆 境

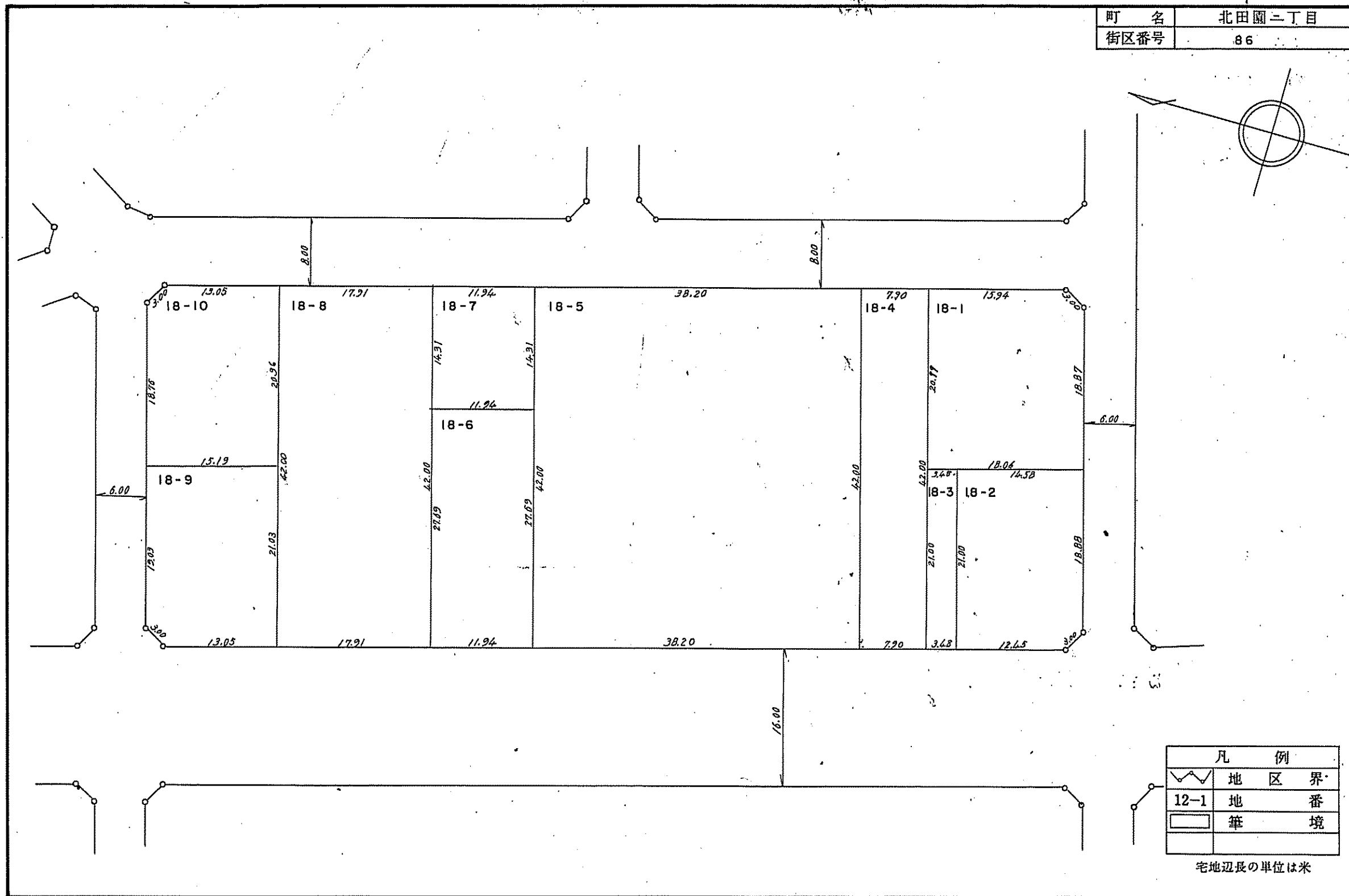
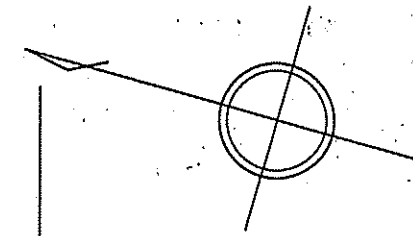
宅地辺長の単位は米

福生都市計画事業福生多摩河原土地区画整理事業

換 地 図

S=1:500

町 名	北田園二丁目
街区番号	86



凡 例	
	地 区 界
12-1	地 番
	筆 境

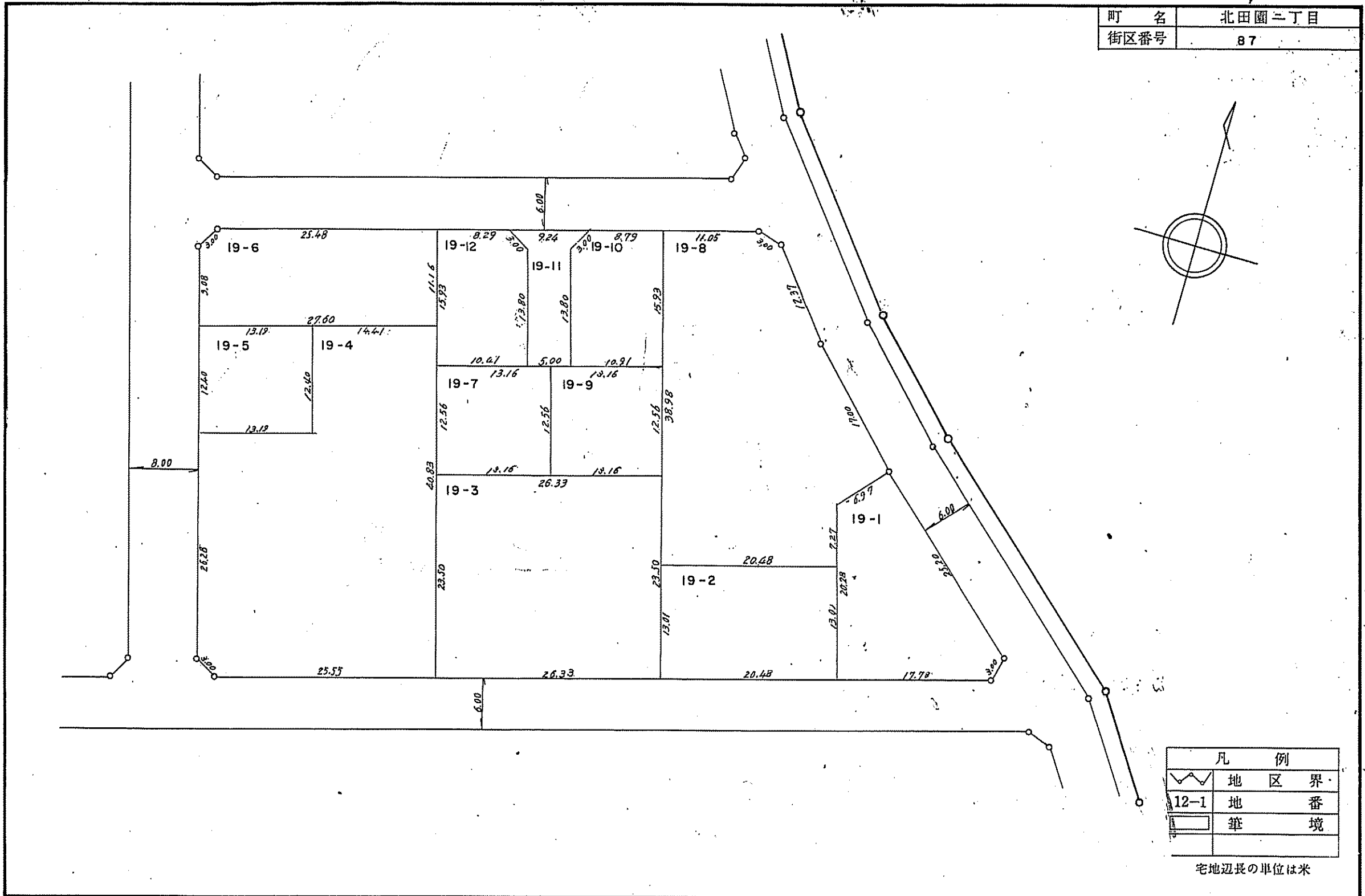
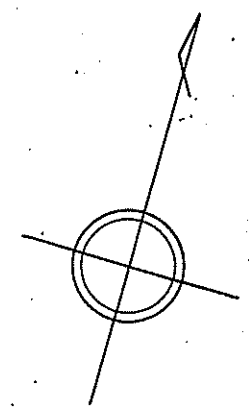
宅地辺長の単位は米

福生都市計画事業福生多摩河原土地区画整理事業

換地図

S=1:500

町名	北田園二丁目
街区番号	87



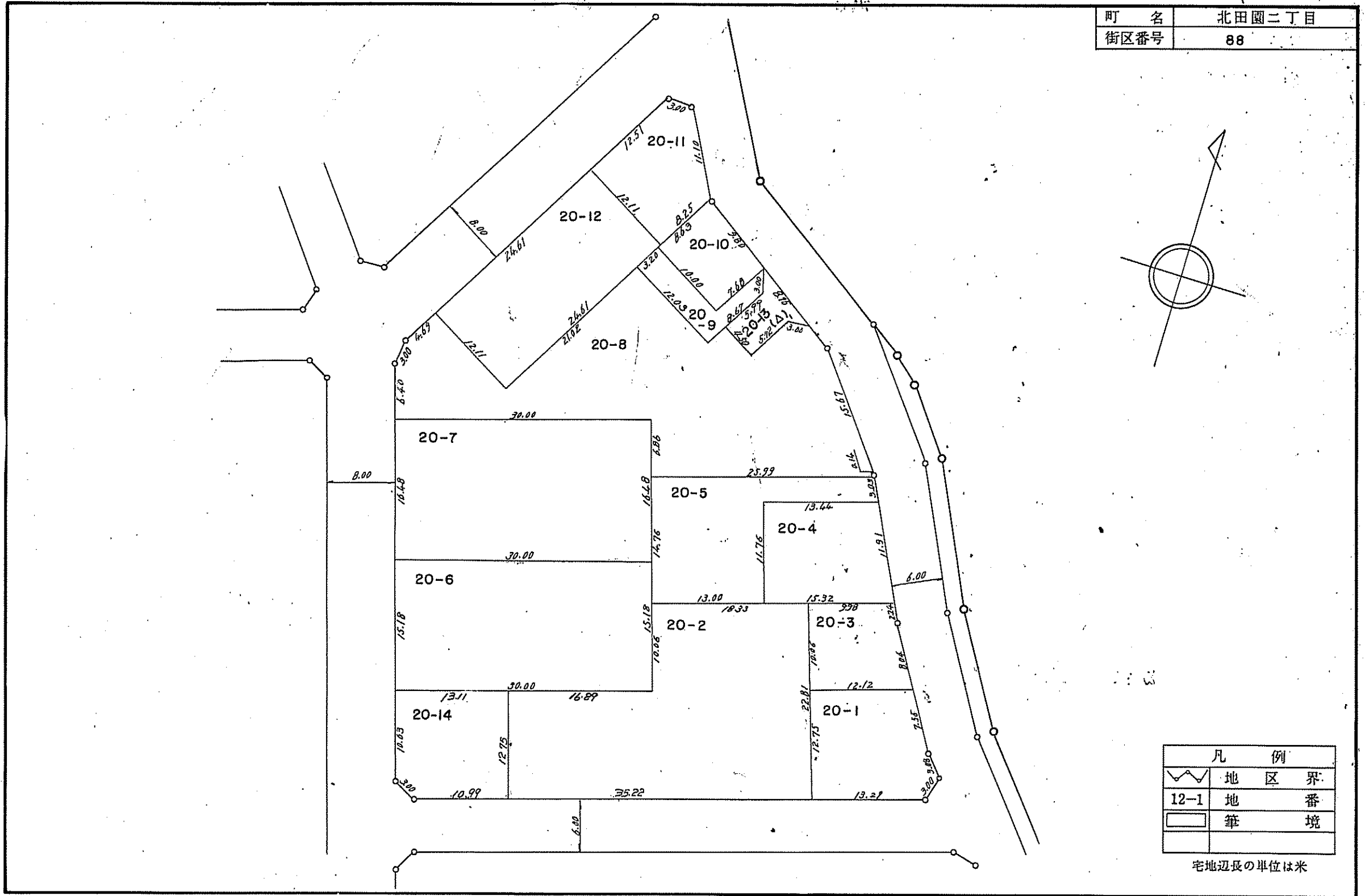
凡 例	
	地区界
	12-1 地番
	筆境

宅地辺長の単位は米

福生都市計画事業福生多摩河原土地区画整理事業 換地 図

S=1:500

町 名	北田園二丁目
街区番号	88



凡 例	
—	地 区 界
12-1	地 番
□	筆 境

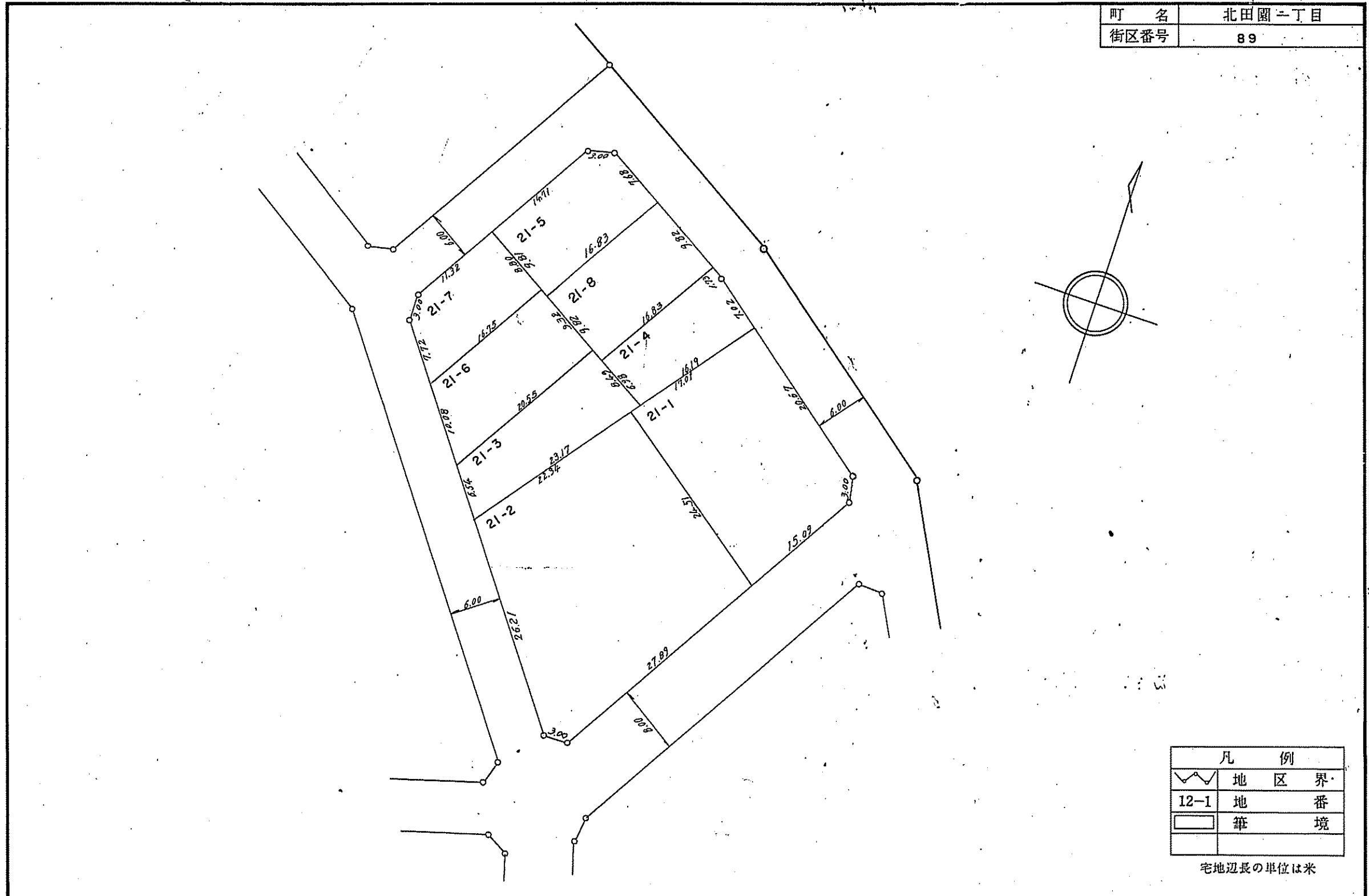
宅地辺長の単位は米

福生都市計画事業福生多摩河原土地区画整理事業

換 地 図

S=1:500

町 名	北田園一丁目
街区番号	89



凡 例	
	地 区 界
12-1	地 番
	筆 境

宅地辺長の単位は米

福生都市計画事業福生多摩河原土地区画整理事業 換 地 図

S=1:500

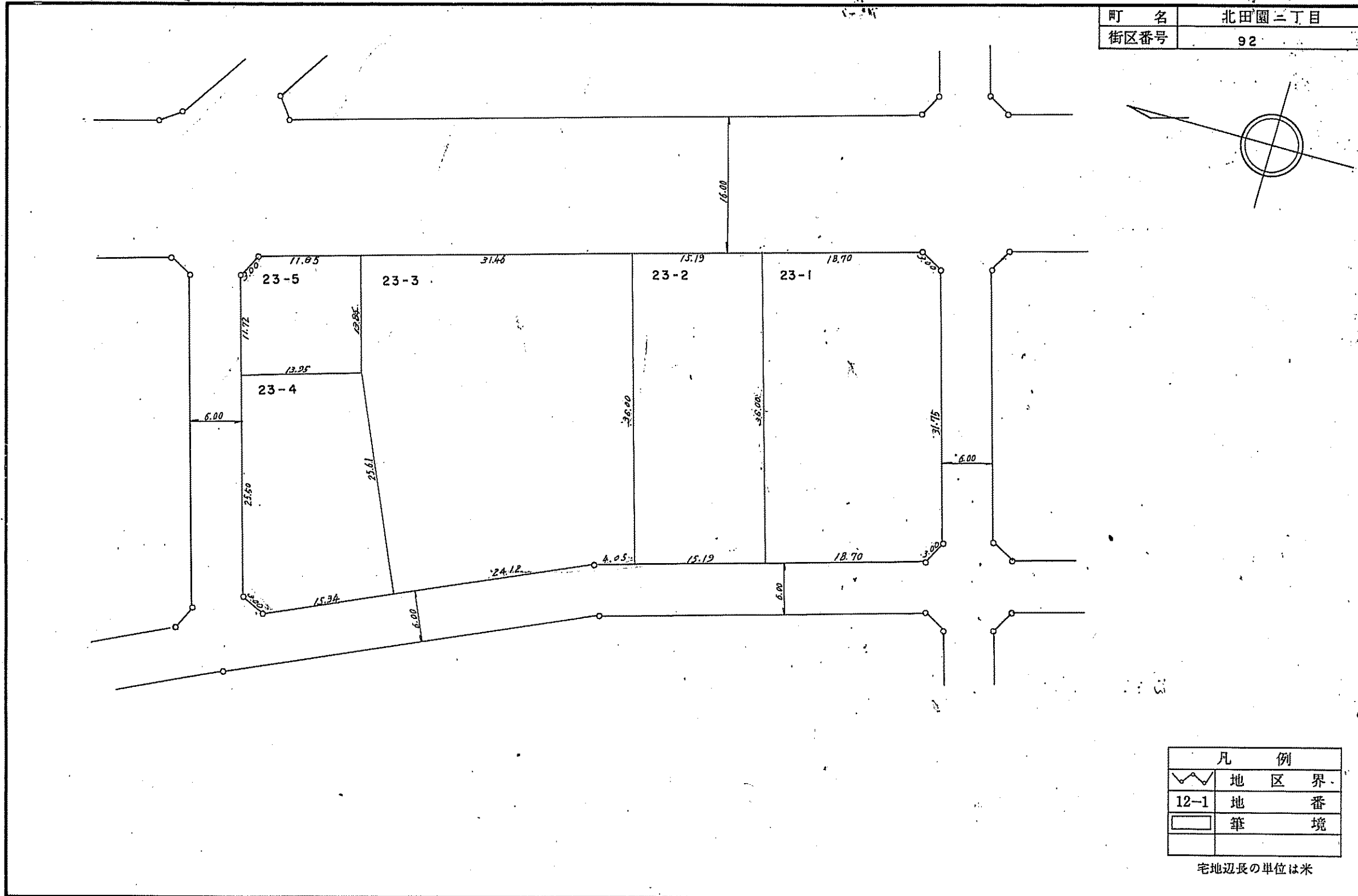
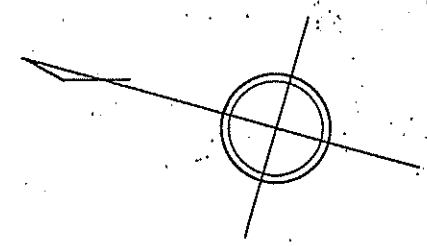
町 名	北田園三丁目
街区番号	90



福生都市計画事業福生多摩河原土地区画整理事業 換 地 図

S=1:500

町 名	北田園三丁目
街区番号	92



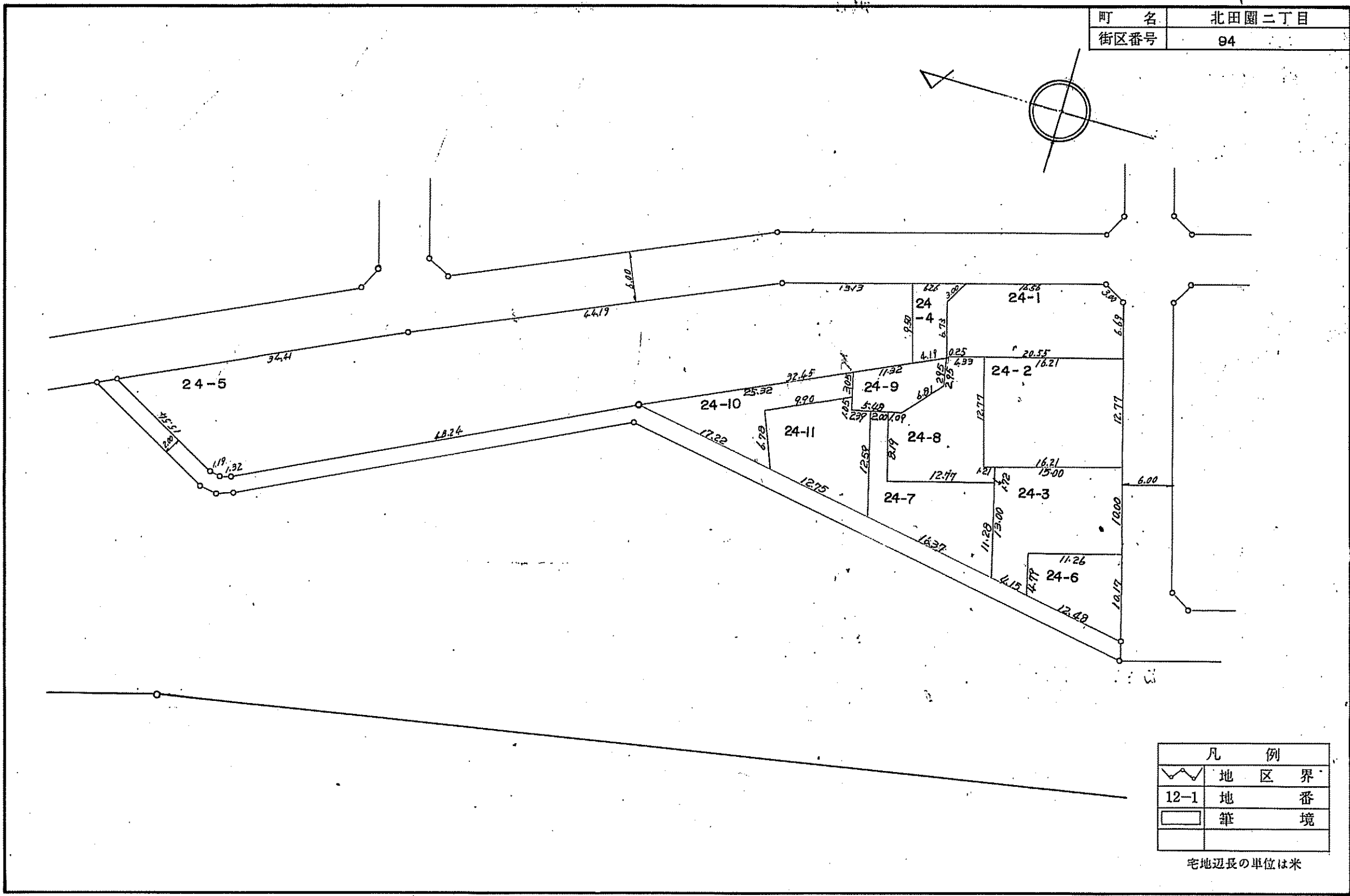
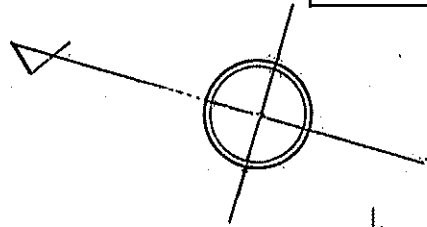
凡 例	
	地 区 界
12-1	地 番
	筆 境

宅地辺長の単位は米

福生都市計画事業福生多摩河原土地区画整理事業 換 地 図

S=1:500

町 名	北田園二丁目
街区番号	94



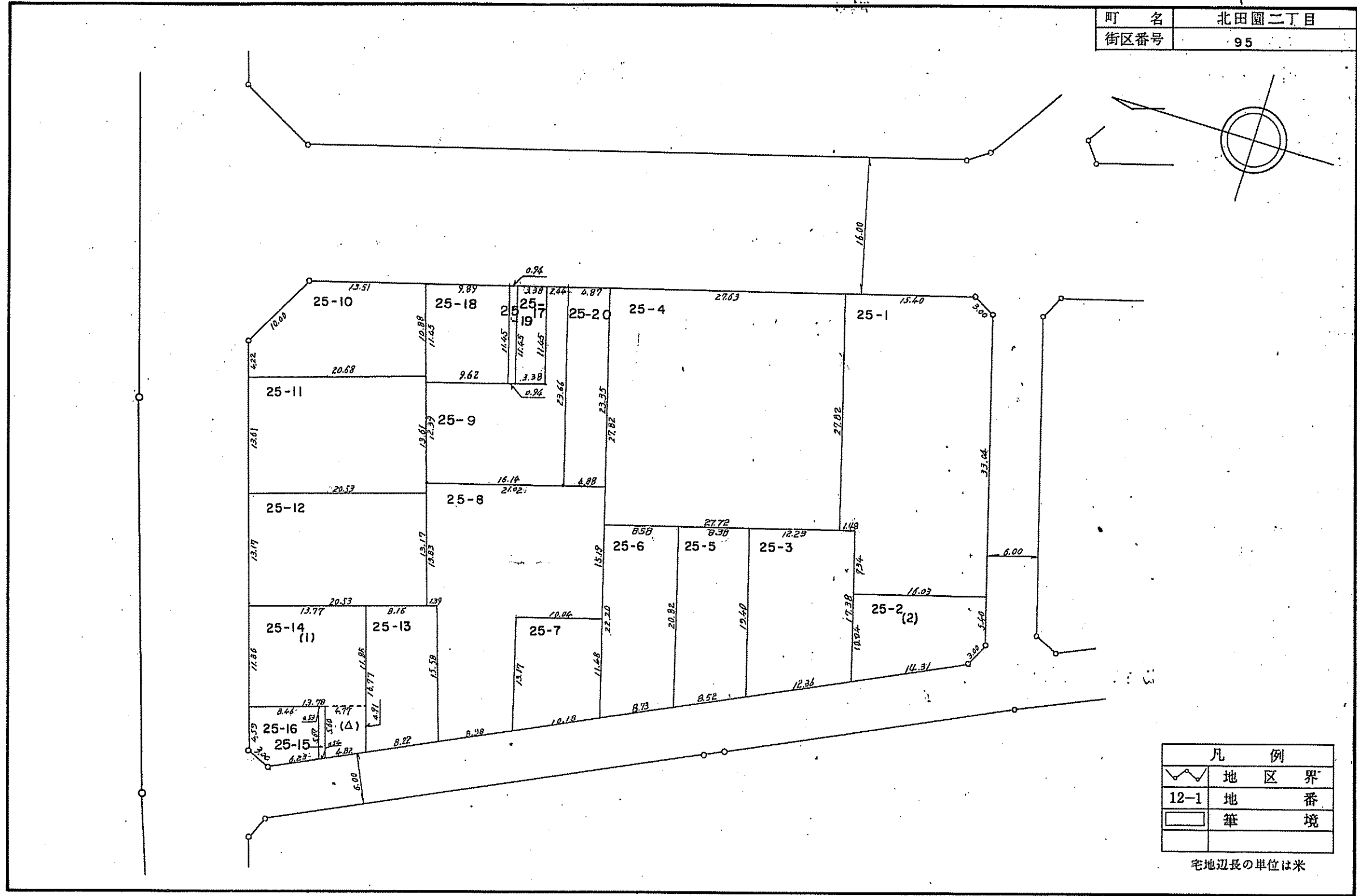
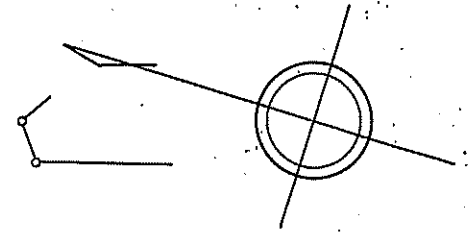
凡 例	
—▲—▲—▲—▲—	地 区 界
12-1	地 番
□	筆 境

宅地辺長の単位は米

福生都市計画事業福生多摩河原土地区画整理事業 換 地 図

S=1:500

町 名	北田園二丁目
街区番号	95



凡 例	
	地 区 界
	12-1 地 番 境
	筆 境

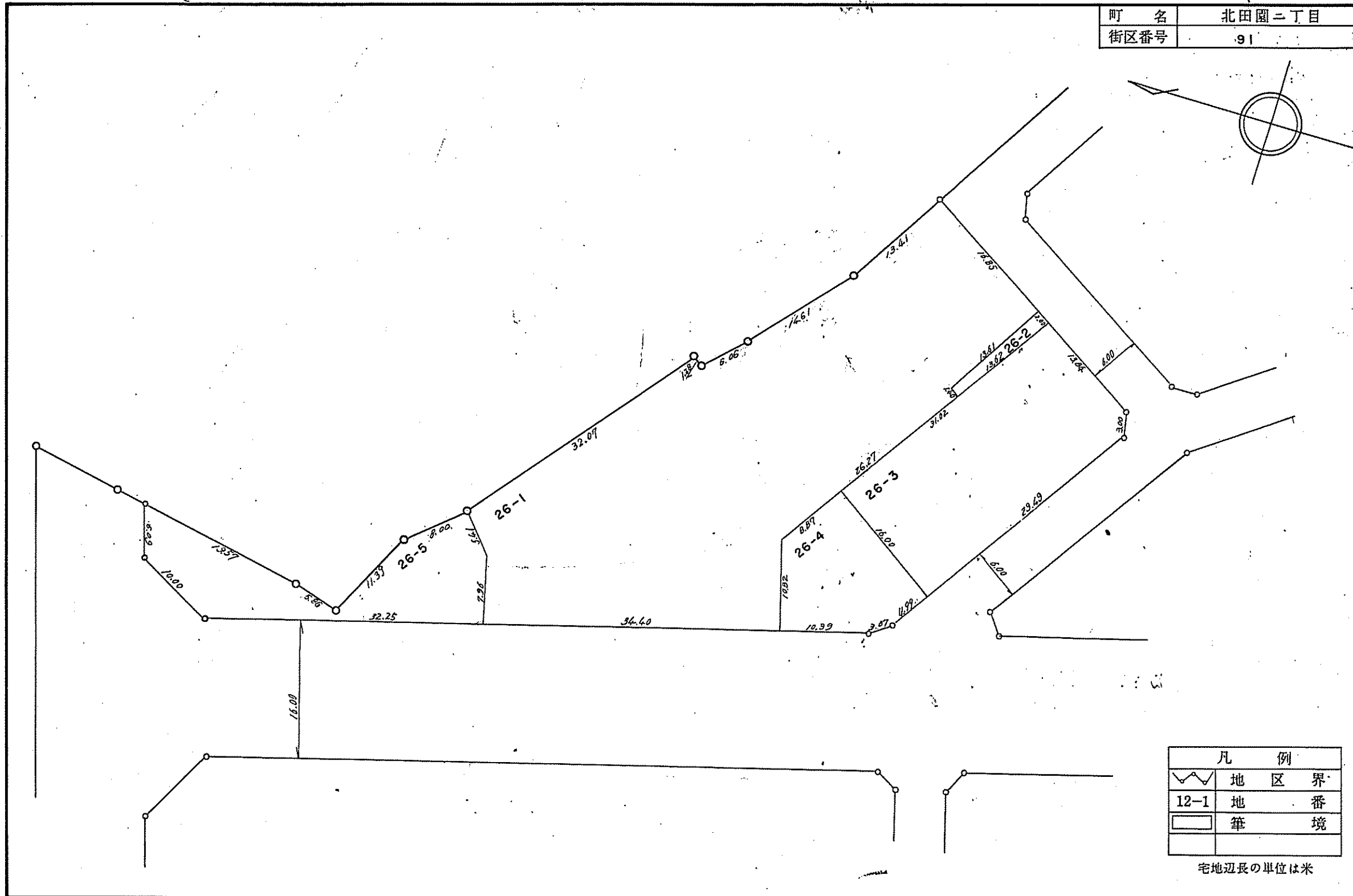
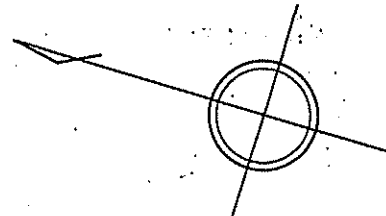
宅地辺長の単位は米

福生都市計画事業福生多摩河原土地区画整理事業

換地図

S=1:500

町名	北田園二丁目
街区番号	91



凡例	
	地区界
	12-1 地番境
	筆境

宅地辺長の単位は米